

Wie lese ich das Fahrplanfeld?

840 Winterthur

Nummer des Fahrplanfeldes

Diese Nummer kennzeichnet ein Fahrplanfeld eindeutig und gibt Auskunft über die Art der Verkehrsmittelkategorie:

- 1-999 Bahn
- 1000-1999 Autoverlad
- 2000-2999 Seilbahn
- 3000-3999 Schiff
- 01.00-09.99 Fernbus
- 10.001-90.999 Bus, Tram

Winterthur - Frauenfeld - Romanshorn

Streckenbezeichnung

Angabe der geografischen Strecke, welche das Fahrplanfeld abdeckt.

2790 Unterterzen

Ⓐ vom 25.5.–11.6.

Eingeschränkte Verkehrsdauer Fahrplanfeld

Unterhalb der Streckenbezeichnung finden Sie Angaben über eingeschränkte Verkehrsdauer. Diese sind für das gesamte Fahrplanfeld verbindlich.

Meiringen

Meiringen Alpbach

Aareschlucht West

Aareschlucht Ost MIB

Innertkirchen Unterwasser

Innertkirchen Grimseltor

Innertkirchen Grimseltor

Innertkirchen MIB

Randspalte

Auflistung aller Haltestellen der Strecke. Bei Buslinien werden pro Ortschaft meistens nur die wichtigsten Haltestellen aufgelistet. In diesem Fall sind sämtliche Haltestellen unter «Bediente Haltestellen» am Schluss des Fahrplanfeldes aufgelistet.

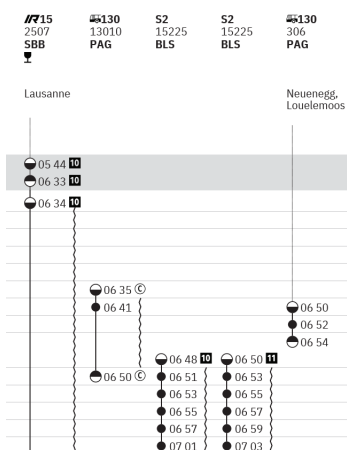
Werden Ankunfts- und Abfahrtszeit bei einer Haltestelle separat dargestellt, ist die entsprechende Haltestelle doppelt aufgelistet.

Basel SBB ab	14 43	15 43
Sissach an	15 01	16 01
Liestal ab	14 54	15 54
Sissach an	15 01	16 01
Sissach	● 15 05	● 16 05
Diepflingen	● 15 08	● 16 08
Sommerau	● 15 10	● 16 10
Rümlingen	● 15 12	● 16 12
Buckten	● 15 14	● 16 14
Läufelfingen	● 15 17	● 16 17
Läufelfingen	● 15 22	● 16 22
Trimbach	● 15 26	● 16 26
Olten	○ 15 32	○ 16 32
Olten ab	15 56	16 56
Bern an	16 24	17 24
Olten ab	15 59	16 59
Zürich HB an	16 30	17 30
Olten ab	15 49	16 49
Luzern an	16 30	17 30

Anschlüsse

Zubringer- und Abbringeranschlüsse werden mit einer Ab- und Ankunftszeit angezeigt.

Eine Direktverbindung, bei welcher nicht umgestiegen werden muss, wird mit einer durchgängigen «Perlschnur» und einem Kreis dargestellt.



Zugspalte

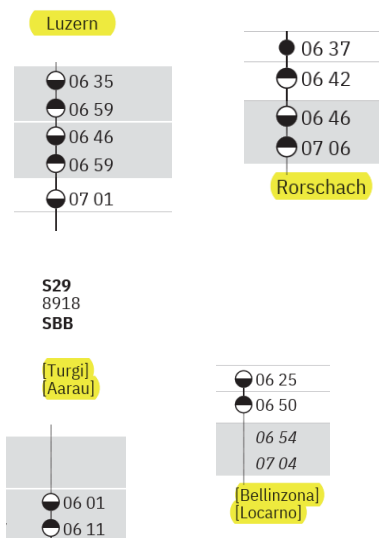
Es werden in chronologischer Reihenfolge alle auf der aufgeführten Strecke verkehrenden Verkehrsmittel aufgelistet. Die Auswahl kann der Übersichtlichkeit halber auch eingeschränkt sein, dann findet sich unter «Bemerkungen» am Schluss des Fahrplanfeldes ein Hinweis in welcher Fahrplanfeldnummer alle Verbindungen aufgeführt sind.



Kopfzeile

In der Kopfzeile oberhalb der Fahrplanspalte finden Sie Kennzeichnungen über die Art des jeweiligen Verkehrsmittels mit anschliessender Liniennummer, dessen Verkehrsmittelnummer sowie Informationen zu vorhandenen Serviceangeboten und spezielle Hinweise.

Wenn Fahrten von mehreren Unternehmen aufgelistet sind, findet sich ebenfalls die Abkürzung der jeweiligen Unternehmung, welche die jeweilige Fahrt ausführt.

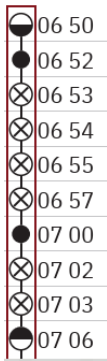


Herkunft/Ziel

Wenn eine Fahrt über die Strecke, welche das Fahrplanfeld beinhaltet, hinausfährt, steht die Herkunftshaltestelle oberhalb bzw. die Zielhaltestelle unterhalb der jeweiligen Fahrt.

Wenn eine Herkunfts- bzw. Zielhaltestelle nicht täglich bedient wird, wird diese in eine eckige Klammer geschrieben.

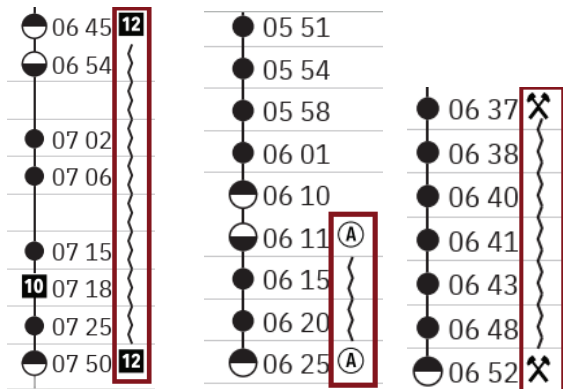
Wenn ein Zug verschiedene Herkünfte bzw. Ziele hat (entweder mehrere Zugteile, welche unterwegs getrennt bzw. vereinigt werden oder wenn er an verschiedenen Tagen unterschiedlich weit verkehrt) werden diese alle aufgeführt.



Perlschnur

Die sogenannte Perlschnur links der Verkehrszeiten zeigt den Streckenverlauf von einem Verkehrsmittel an, wo dieses hält und ob für einen Halt besondere Bedingungen gelten (z.B. Halt auf Verlangen, nur zum Aussteigen oder Halt nur an bestimmten Tagen bzw. während einer bestimmten Periode etc.)

Die jeweiligen Symbole sind in der Zeichenerklärung am Schluss von jedem Fahrplanfeld erklärt.



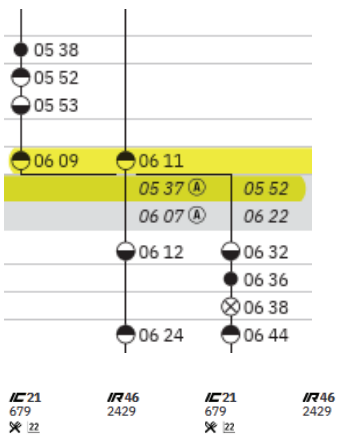
Eingeschränkte Verkehrsdauer Verkehrsmittel

Eine Wellenlinie hinter der Perlschnur bedeutet, dass ein Verkehrsmittel nicht täglich verkehrt.

Die Einschränkung kann die ganze oder nur ein Teil der Strecke betreffen.

Die Symbole oder Hinweiszahlen am Anfang und Ende der Wellenlinie geben Auskunft über die genaue Verkehrsdauer.

Die Erklärung dazu findet sich in der Zeichenerklärung am Schluss von jedem Fahrplanfeld.




Überholung

Wenn eine Fahrt eine andere zeitlich überholt, kann dies entsprechend chronologisch sortiert dargestellt sein. Dabei wird die Fahrt, welche überholt wird, in zwei separaten Spalten dargestellt wobei die Kopfinformationen in beiden Spalten dargestellt werden.

In der einen Spalte bis zum Überholungspunkt, in der anderen der Teil nach dem Überholungspunkt.

Für eine bessere Lesbarkeit werden die beiden Teile mittels einer horizontalen Linie am Überholungspunkt miteinander verbunden.

Wenn die zweite Spalte in einem anderen Abschnitt oder auf einer anderen Seite liegt als die erste, wird dies mit einem entsprechenden Verweis auf die entsprechende Seite dargestellt.


















800 S6 **Zürcher S-Bahn**  
Uetikon - Zürich HB - Oerlikon - Reg

• ☉ alle 30 Minuten

Uetikon	● 06 02 - 21 32	
Meilen	● 06 05 - 21 35	
Herrliberg-Feldmeilen	● 06 09 - 21 39	☉ durchgehend
Winkel am Zürichsee	● 06 11 - 21 41	
Erlenbach ZH	● 06 13 - 21 43	☉ 13 00 - 16 00
Küsnacht ZH	● 06 16 - 21 46	☉ 13 06 - 16 06
Küsnacht Goldbach	● 06 17 - 21 47	

Taktverbindungen

Wenn Verkehrsmittel über eine gewisse Zeit durchgehend oder in einem gewissen Takt verkehren, kann dies entsprechend dargestellt sein mit der Taktangabe oberhalb der Verkehrszeiten, welche dann neben der Perlschnur als «von» und «bis» dargestellt werden, innerhalb der angegebene Takt gilt.

- | | |
|---|--|
| ① Montag |  Ankunftszeit |
| ② Dienstag |  Abfahrtszeit |
| ③ Mittwoch |  Halt nur zum Aussteigen |
| ④ Donnerstag |  Halt nur zum Einsteigen |
| ⑤ Freitag |  Selbstkontrolle |
| ⑥ Samstag |  Zug |
| ⑦ Sonntag |  Bus |
| Ⓐ Montag-Freitag ohne allg. Feiertage |  EuroCity |
| Ⓑ Täglich ohne Samstage |  InterCity |
| Ⓒ Samstage, Sonn- und allg. Feiertage |  InterRegio |
| † Sonntage und allg. Feiertage |  PanoramaExpress |
| ✕ Montag-Samstag ohne allg. Feiertage |  RegioExpress |
| ➔ Fahrpläne der Gegenrichtung, bitte weiterblättern |  S-Bahn |
| ➔ Fahrpläne der Gegenrichtung, bitte zurückblättern |  Nacht-S-Bahn |
| ● Abfahrtszeit |  Familienwagen mit Spielplatz |

Zeichenerklärung

In der Zeichenerklärung am Schluss jedes Fahrplanfeldes ist jedes im Fahrplanfeld vorkommende Symbol sowie Beschränkungs- und Hinweisziffern erklärt.

Minimal benötigte Umsteigezeit

Chur **3 Min**
 Landquart **4 Min**
 Pfäffikon SZ **3 Min**

Minimal benötigte Umsteigezeit

Auf Bahn- (100-999) und Busfeldern (10.000-99.999) werden in diesem Abschnitt die minimal benötigten Umsteigezeiten pro Bahnhof in alphabetischer Reihenfolge aufgelistet, welche von der Standardumsteigezeit von 2 Minuten abweichen.

Umsteigezeit Seilbahn zur nächsten Haltestelle

Mörel (Riederalpbahn)  – Mörel  **4 Min**

Umsteigezeit Seilbahn bzw. Schiff zur nächsten Haltestelle

Auf Seilbahn- (2000-2999) und Schifffeldern (3000-3999) werden in diesem Abschnitt die Wegzeiten zwischen der Seilbahnstation bzw. Schiffanlegestelle und den umliegenden Haltestellen aufgelistet.

Bediente Haltestellen

➔ Bern – Aarberg

Bern: Hauptbahnhof; Schanzenstrasse; Inselplatz; Bremgartenfriedhof
Hinterkappelen: Bernstrasse; Bennenboden
Wohlen b. Bern: Gemeindehaus; Illiswil
Murzelen: Dorf; Sandbühl
Innerberg: Bergweid; Weidhaus
Frieswil: Innerberg BE, Frieswilfeld; Dorf
Detligen: Schulhausweg; Post; Jucher
Radelfingen b. Aarberg: Salzmatt; Dorf; Mühlethal
Aarberg: Schwimmbad; Post/Bahnhof

Bediente Haltestellen

In Busfeldern werden pro Ortschaft häufig nur die wichtigsten Haltestellen aufgeführt. In diesem Fall werden sämtliche auf der betreffenden Strecke pro Richtung bedienten Haltestelle pro Ortschaft aufgelistet.

Bemerkungen

♿ Nicht alle Bahnhöfe
☎ 044 206 46 14

Veloselbstverlad:
In S-Bahn-Zügen nur zwischen 8.00-16.00 und
19.00-6.00 erlaubt. Samstage, Sonn- und allgemeine
Feiertage keine Einschränkungen

Bemerkungen

In diesem Abschnitt werden die Informationen zum Reisen im Rollstuhl und das Fahrplanfeld allgemein betreffende Bemerkungen/Hinweise aufgelistet.

Transportunternehmen

Schweizerische Südostbahn (sob)
Bahnhofplatz 1a
9001 St. Gallen
+41 58 580 70 70
info@sob.ch
www.sob.ch
www.voralpen-express.ch / www.trenogottardo.ch

Transportunternehmen

In diesem Abschnitt werden sämtliche Transportunternehmen mit Kontaktangaben aufgelistet, von welchen im Fahrplanfeld aufgelistete Fahrten ausgeführt werden. Zusätzlich kann eine Transportunternehmung aufgelistet sein, welche die Konzession der Strecke besitzt, selbst auf dieser Strecke jedoch keine Fahrten selbst ausführt.
