

12 Dezember 2010–
10 Dezember 2011

Schweiz Offizielles Kursbuch

Bahnen
Seilbahnen
Schiffe

12 décembre 2010–
10 décembre 2011

Suisse Indicateur officiel

Chemins de fer
Transports à câbles
Bateaux

12 dicembre 2010–
10 dicembre 2011

Svizzera Orario ufficiale

Ferrovie
Trasporti a fune
Battelli

12 december 2010–
10 december 2011

Svizra Urari uffizial

Viafiers
Funicularas
Bartgas

12 December 2010–
10 December 2011

Switzerland Official Timetable

Railways
Cableways
Boats

Umschlagbild
Illustration de la couverture
Illustrazione in copertina
Maletg da cuverta
Cover picture














Favignana/Langstrasse

Andrea Muheim
Zürich

ISSN 1662-5773






















Zeichenerklärung

Verkehrstage

	Montag–Freitag ohne allg. Feiertage
	Taglich ohne Samstage
	Samstage, Sonn- und allg. Feiertage
	Montag–Samstag ohne allg. Feiertage
	Sonntage und allg. Feiertage
	Verkehrt nicht taglich
	Montag
	Dienstag
	Mittwoch
	Donnerstag
	Freitag
	Samstag
	Sonntag














Allgemeine Feiertage sind:
1 und 2 Jan, Karfreitag, Ostermontag,
Auffahrt, Pfingstmontag,
1 Aug, 25 und 26 Dez

Fahrplanlesen

	Fahrplane der Gegenrichtung, bitte weiterblattern
	Fahrplane der Gegenrichtung, bitte zuruckblattern
	Bergfahrt
	Talfahrt
	Ankunftszeit
	Minimal benotigte Umsteigezeit in Minuten
	Laufflinie rechts der Verkehrszeit (s. «Umsteigen» S. 14)
	Halt auf Verlangen
	Halt nur zum Einsteigen
	Halt nur zum Aussteigen
	Anschluss mit Umsteigen
	Fortsetzung weiter rechts
	Zug
	Autobus
	Schiff
	Dampfschiff
	Standseilbahn
	Luftseilbahn
	Gondelbahn
	Sesselbahn
	Flughafen
	Grenzbahnhof























Explication des signes

Jours de circulation

	Lundi–vendredi, sauf fetes generales
	Chaque jour, sauf samedis
	Samedis, dimanches et fetes generales
	Lundi–samedi, sauf fetes generales
	Dimanches et fetes generales
	Ne circule pas chaque jour
	Lundi
	Mardi
	Mercredi
	Jeudi
	Vendredi
	Samedi
	Dimanche

Les fetes generales sont: 1^{er} et 2 jan,
Vendredi saint, lundi de Paques,
Ascension, lundi de Pentecote,
1^{er} aout, 25 et 26 dec

La lecture de l'horaire

	Horaires dans le sens contraire, voir ci-apres
	Horaires dans le sens contraire, voir ci-devant
	Montee
	Descente
	Arrivee
	Battement minimum pour correspon- dances en minutes
	Ligne continue a droite des heures de circulation (voir «Changement» p. 14)
	Arret sur demande
	Arret seulement pour laisser monter
	Arret seulement pour laisser descendre
	Correspondance avec changement
	Continuation voir colonne de droite
	Train
	Autobus
	Bateau
	Bateau a vapeur
	Funiculaire
	Telepherique
	Telecabine
	Telesiege
	Aeroport
	Gare frontiere

Spiegazioni dei segni

Giorni di circolazione

Lunedì–venerdì, salvo i giorni festivi generali

Giornalmente, salvo il sabato

Sabato, domenica e giorni festivi generali

Lunedì–sabato, salvo i giorni festivi generali

Domenica e giorni festivi generali

Non circola giornalmente

Lunedì

Martedì

Mercoledì

Giovedì

Venerdì

Sabato

Domenica

Sono giorni festivi generali:

1° e 2 gen, Venerdì Santo, Lunedì di Pasqua, Ascensione, Lunedì di Pentecoste, 1° ago, 25 e 26 dic

Lettura dell'orario

Orari in senso inverso, v. più avanti

Orari in senso inverso, v. le pagine precedenti

Salita

Discesa

Arrivo

Tempo di trasbordo minimo necessario in minuti

Linea continua a destra dell'orario di circolazione

(v. «Cambiamento di treno» pag. 15)

Fermata a richiesta

Fermata solo per salire

Fermata solo per scendere

Coincidenza con trasbordo

Continuazione più avanti a destra

Treno

Autobus

Battello

Battello a vapore

Funicolare

Funivia

Cabinovia

Seggiovia

Aeroporto

Stazione di frontiera

Explicaziun dals segns

Dis da circulaziun

Glindesdi–venerdì, senza ils firads generals

Mintga di senza la sonda

Sondas, dumengias e firads generals

Glindesdi–sonda, senza ils firads generals

Dumengias e firads generals

Na circulescha betg mintga di

Glindesdi

Mardi

Mesemna

Gievgia

Venderdi

Sonda

Dumengia

Dis da festa generals èn:

1. e 2 schan, Venderdi songt, glindesdi da Pasca, Ascensiun, glindesdi da Tschuncaisma, 1. avust, 25 e 26 dec

Leger l'urari

Continuaziun pli a dretga

Pretschs per viadi simpel

Viadi ensi

Viadi engiu

Arrivada

Inditgescha en minutasi il tempo minimal necessari per midar

Lingia a dretga dal temp da circulaziun

(g. «midada dal tren» p. 15)

Sa ferman sin dumonda

Fermada be per ir en tren

Fermada be per descender dal tren

Colliaziun cun midada

Cuntuaziun pli a dretg

Tren

Autobus

Bartga

Bastiment a vapur

Funicularas

Pendicularas

Telecabinas

Sutgeras

Aeroporto

Staziun da cunfin

Explanation of symbols

Days of operation

Mondays–Fridays, except public holidays

Daily, except Saturdays

Saturdays, Sundays, public holidays

Mondays to Saturdays, except public holidays

Sundays and public holidays

Does not run daily

Monday

Tuesday

Wednesday

Thursday

Friday

Saturday

Sunday

Public holidays are: 1 and 2 Jan, Good Friday, Easter Monday, Ascension, Whitsun Monday, 1 Aug, 25 and 26 Dec

Timetable reading

Tables for the opposite direction see following pages

Tables for the opposite direction see preceding pages

Ascent

Descent

Arrival time

Minimum time in minutes needed for interchange

Vertical line to the right of the time indication

(s. «Connecting services» page 15)

Stops on request

Stops to pick up only

Stops to set down only

Connection with change of trains

Continued to the right column

Train

Bus

Boat

Steamer

Funicular

Cableway

Gondola-lift

Chair-lift

Airport

Border station

Caratteristiche dei treni

Treno a grande velocità
Carrozze climatizzate.
Possibilità di ristoro. Prezzo globale del biglietto e prenotazione del posto obbligatoria nel traffico internazionale. Di regola non aspetta nessun treno in coincidenza ritardato. È possibile prenotare per posti per sedie a rotelle in 1ª classe.
Carico in proprio di biciclette con prenotazione obbligatoria.


InterCityExpress

Treno ad alta velocità. Carrozze climatizzate. Ristorante di bordo, BordTreff. È raccomandata la prenotazione dei posti. Di regola non aspetta nessun treno in coincidenza ritardato. È possibile la prenotazione dei posti in 2ª classe per le sedie a rotelle. Le biciclette non vengono trasportate.

Railjet

Treno ad alta velocità.
Carrozze climatizzate. Economy Class (2*), First Class (1*), Premium Class (P). Bistro Railjet, servizio mobile a bordo (trolley Railjet), servizio al posto nelle classi Premium e First. Zona del silenzio, compartimento famiglia (cinema per bambini). È possibile prenotare posti per le sedie a rotelle nella First Class (con titolo di trasporto di 2*). Di regola non aspetta la coincidenza di un treno in ritardo. Le biciclette non vengono trasportate.

EuroCity

Treno internazionale di qualità, con carrozze climatizzate; per norma c'è il ristorante. Prenotazione dei posti raccomandata. Di regola non aspetta nessun treno in coincidenza ritardato. Carico in proprio delle bici nel bagagliaio o nei compartimenti per biciclette, ad eccezione dei treni con . È possibile prenotare per posti per sedie a rotelle in 2ª classe.

EuroNight

Treno notturno con carrozze moderne, soltanto per la clientela che viaggia di notte. La colazione, a seconda della prenotazione dei posti scelta, è inclusa. Prenotazione dei posti obbligatoria (soggetta a supplemento). Di regola attende alcuni minuti i treni in coincidenza ritardati. Le biciclette non vengono trasportate.

Caracterisaziun dals trens

TGV tren da gronda sveltezza
Vaguns climatissads.
Pussaivladad d'alimentaziun.
Pretsch global da bigliet e reservaziun da plazs obligatoria en il traffic internaziunal. Per ordinari na spetga nagins trens da colliaziun ch'han retard. Reservaziun da plazzas pussaivla per sutgas cun rodas en 1. classa.
Chargiar sez ils velos cun reservaziun obligatoria.


InterCityExpress

Tren da gronda sveltezza. Vaguns climatissads. Bord restaurant/Bord inscunter. Recumandà da reservar plazs. Per ordinari na spetga nagins trens da colliaziun ch'han retard. Pussaivel da reservar plazs per sutgas cun rodas en 2. classa.
Nagin transport da velos.

Railjet

Tren da gronda sveltezza.
Vaguns climatissads. Economy Class (2.), First Class (1.), Premium Class (P). Bistro Railjet, service mobil a bord (trolley Railjet), service al plaz en la Premium Class e la First Class. Zona da silenzi, zona da famiglias (kino per uffants). Pussaivel da reservar plazs per sutgas cun rodas en la First Class (cun in bigliet da 2. cl.). Na spetga per ordinari nagins trens da colliaziun che han retard.
Nagin transport da velos.

EuroCity

Tren da qualitad internaziunal cun vaguns climatissads; per regla cun restaurant. Recumandà da reservar plazs. Na spetga per ordinari nagins trens da colliaziun ch'han retard. Chargiar sez ils velos en il char da bagascha u partiziuns da velos, excepziun trens cun . Reservaziun da plazs pussaivla per sutgas cun rodas en 2. classa.

EuroNight

Tren da notg cun vaguns moderns, mo per clients che viagian la notg. Tenor categoria da plaz elegida, solver inclus. Reservaziun da plaz obligatoria (cun supplement obligatori). Spetga per ordinari intginas minutas trens da colliaziun ch'han retard.
Nagin transport da velos.

Train identification

High-Speed Train
Air-conditioned coaches.
Catering on train.
Global Price Ticket and reservation of seats compulsory in international traffic. Usually does not wait for late connecting trains.
Reservation is possible for wheelchair space in 1st class.
Self-service loading of bicycles with reservations compulsory.


InterCity Express

High-speed train. Air-conditioned carriages. Restaurant car, snack bar. Seat reservations recommended. Usually does not wait for late connecting trains. Reservations for wheelchair seats possible in 2nd class. No bicycles carried.

Railjet

High-speed train.
Air-conditioned coaches. Economy Class (2.), First Class (1.), Premium Class (P). Railjet Bistro, mobile on-board bar service (Railjet Trolley), at-seat service in Premium and First Class. Quiet area, family area (with children's cinema). Reservations for wheelchair passengers possible in First Class (with 2nd class ticket). Does not usually wait for delayed connecting trains. No bicycles carried.

EuroCity

International quality train with air-conditioned cars, normally with a restaurant. Seat reservation recommended. Usually does not wait for late connecting trains. Self-service loading of bicycles into luggage van or bicycle compartment, except in trains with . Reservation is possible for wheelchair space in 2nd class.

EuroNight

Night train with modern carriages, for night travellers only. Breakfast included depending on the seat category chosen. Mandatory seat reservations (subject to a supplement). Usually waits several minutes for late connecting trains. No bicycles carried.

Zugcharakterisierung


Caractéristiques des trains


CNL

City Night Line
Nur für Nachtreisende in Schlaf-, Liege- und Ruhesesselwagen. Frühstück abhängig von gewählter Platzkategorie inbegriffen. Globalpreise oder Fahrkarten mit Platzreservierung (zuschlagpflichtig). Veloselbstverlad. Wartet verspätete Anschlusszüge in der Regel einige Minuten ab.

City Night Line
Uniquement pour les clients voyageant de nuit en voiture-lits, voiture-couchettes et voiture avec sièges inclinables. Petit déjeuner compris selon la catégorie de place choisie. Prix globaux ou billets avec réservation des places (avec supplément). Possibilité d'emporter son vélo. En règle générale, attend quelques minutes les correspondances de trains retardés.

IC

InterCity
Rasch zwischen Zentren. Klimatisierte Wagen; Restaurant und Minibar. Wartet verspätete Anschlusszüge in der Regel einige Minuten ab. Business- und Ruhezone in 1. Klasse. Familienwagen (mit Spielplatz) oder Familienzone (ohne Spielplatz) in der 2. Klasse. Veloselbstverlad in Gepäckwagen oder Veloabteilen, ausgenommen Züge mit .


InterCity
Rapidement d'un centre à l'autre. Voitures climatisées. Restaurant et Minibar. En règle générale, attend quelques minutes les correspondances de trains retardés. Zone de business et de silence en 1^{re} classe. Voitures-familles (avec espace de jeu) ou zone-familles (sans espace de jeu) en 2^e classe. Les cyclistes peuvent charger leurs vélos dans le fourgon ou dans les compartiments pour vélos, sauf trains .


ICN

InterCity-Neigezug
Klimatisierte Wagen, Restaurant und Minibar. Wartet verspätete Anschlusszüge in der Regel einige Minuten ab. Rollstuhlplätze in 1. und 2. Klasse. Business- und Ruhezone in 1. Klasse. Familienzone (ohne Spielplatz) in der 2. Klasse. Veloselbstverlad mit obligatorischer Reservierung vom 21 März – 31 Okt.

InterCity-pendulaire
Voitures climatisées, restaurant et Minibar. En règle générale, attend quelques minutes les correspondances de trains retardés. Places destinées aux personnes en fauteuil roulant en 1^{re} et 2^e classe. Zone de business et de silence en 1^{re} classe. Zone-familles (sans espace de jeu) en 2^e classe. Chargement des vélos par les voyageurs avec réservation obligatoire du 21 mars – 31 oct.

IR

InterRegio
Rasch zwischen Regionen. Wartet verspätete Anschlusszüge in der Regel einige Minuten ab. In der Regel klimatisierte Wagen. Veloselbstverlad in Gepäckwagen oder Veloabteilen, ausgenommen Züge mit .

InterRegio
Rapidement d'une région à l'autre. En règle générale, attend quelques minutes les correspondances de trains retardés. En règle générale voitures climatisées. Les cyclistes peuvent charger leurs vélos dans le fourgon ou dans les compartiments pour vélos, sauf trains .

RE

RegioExpress
Rasch in den Regionen. Wartet verspätete Anschlusszüge in der Regel einige Minuten ab. Teilweise Selbstkontrolle, keine Zugbegleitung. Veloplattform.

RegioExpress
Rapidement dans les régions. En règle générale, attend quelques minutes les correspondances de trains retardés. En partie soumis à l'autocontrôle, les trains ne sont pas accompagnés. Plateforme pour vélos.

R

Regio. Bedient alle Stationen in der Region. Wartet verspätete Anschlusszüge in der Regel einige Minuten ab. Selbstkontrolle, keine Zugbegleitung. Veloplattform.


Regio. Dessert toutes les gares de la région. En règle générale, attend quelques minutes les correspondances de trains retardés. Autocontrôle, les trains ne sont pas accompagnés. Plateforme pour vélos.

Caratteristiche dei treni

City Night Line

Soltanto per chi viaggia di notte in carrozza letti, con cuccette oppure con poltrone a schienale fortemente reclinabile. La colazione, a seconda della categoria di posti scelta, è inclusa. Prezzi globali o titoli di trasporto con prenotazione dei posti (soggetta supplemento). Carico in proprio della bicicletta possibile. Di regola attende alcuni minuti i treni in coincidenza ritardati.


InterCity

Rapido collegamento fra città. Porta carrozze climatizzate. Ristorante e minibar. Di regola attende alcuni minuti i treni in coincidenza ritardati. Zona da business e di silenzio in 1^a classe. Carrozza famiglia (con spazio giochi) o zona famiglia (senza spazio giochi) in 2^a classe. Carico in proprio delle bici nel bagagliaio o nei compartimenti per biciclette, ad eccezione dei treni con .

InterCity-pendolare

Carrozze climatizzate, ristorante e minibar. Di regola attende alcuni minuti i treni in coincidenza ritardati. Posti per sedie a rotelle in 1^a e 2^a classe. Zona da business e di silenzio in 1^a classe. Zona famiglia (senza spazio giochi) in 2^a classe. Carico in proprio di biciclette con prenotazione obbligatoria dal 21 marzo–31 ott.

InterRegio

Rapido collegamento fra regioni. Di regola attende alcuni minuti i treni in coincidenza ritardati. Per norma porta carrozze climatizzate. Carico in proprio delle bici nel bagagliaio o nei compartimenti per biciclette, ad eccezione dei treni con .

RegioExpress

Rapido collegamento nelle regioni. Di regola attende alcuni minuti i treni in coincidenza ritardati. In parte autocontrollo. Nessun agente di scorta. Piattaforma per le biciclette.


Regio. Serve tutte le stazioni della regione. Di regola attende alcuni minuti i treni in coincidenza ritardati. Autobliterazione a cura dei viaggiatori. Piattaforma per le biciclette.

Caracterisaziun dals trens

City Night Line

Be per passagiers da la notg en vaguns-ledg, vaguns-cutschettas e vaguns-pultrunas. Tenor categoria da plaz elegida, solver inclus. Pretschs globals u bigliets cun reservaziun da plaz (cun supplement obligatori). Pussaivel da chargiar sez il velo. Spetga per ordinari intginas minutas trens da colliaziun ch'han retard.


InterCity

Spert dad in center a l'auter. Vaguns climatisads. Restaurant e minibar. Spetga per ordinari intginas minutas trens da colliaziun ch'han retard. Zona da business e da ruau en la 1. classa. Vagun da famiglia (cun piazza da gieu) u zona da famiglia (senza piazza da gieu) en la 2. classa. Chargiar sez ils velos en il char da bagascha u partiziuns da velos, excepziun trens cun .

InterCity pendulin

Vaguns climatisads, restaurant e minibar. Spetga per ordinari intginas minutas trens da colliaziun ch'han retard. Plazzas per sutgas cun rodas en 1. e 2. classa. Zona da business e da ruau en la 1. classa. Zona da famiglia (senza piazza da gieu) en la 2. classa. Chargiar sez ils velos cun reservaziun obligatoria dals 21 mars–31 oct.

InterRegio

Spert d'ina regiun a l'autra. Spetga per ordinari intginas minutas trens da colliaziun ch'han retard. Per regla vaguns climatisads. Chargiar sez ils velos en il char da bagascha u partiziuns da velos, excepziun trens cun .

RegioExpress

Spert en las regiuns. Spetga per ordinari intginas minutas trens da colliaziun ch'han retard. Per part autocontrollo, nagin accompagnament dal tren. Piattaforma da velos.


Regio. Serva tut las staziuns en la regiun. Spetga per ordinari intginas minutas trens da colliaziun ch'han retard. Autocontrollo, nagin persunal dal tren. Piattaforma da velos.

Train identification

City Night Line

For night travellers only in sleeping cars, couchettes and reclining-seat coaches. Breakfast included depending on the seat category chosen. Package prices or normal tickets with mandatory seat reservations (subject to a supplement). Carry-on for bicycles possible subject to reservation. Usually waits several minutes for late connecting trains.


InterCity

Swiftly from one centre to another. Airconditioned coaches. Restaurant and minibar. Usually waits several minutes for late connecting trains. Business and quiet zone in 1st class. Family Coach (with play area) or Family Zone (without play area) in 2nd class. Self-service loading of bicycles into luggage van or bicycle compartment, except in trains with .

InterCity tilting train

Air-conditioned cars, restaurant and minibar. Usually waits several minutes for late connecting trains. Wheelchair spaces in 1st and 2nd class. Business and quiet zone in 1st class. Family Zone (without play area) in 2nd class. Self-service loading of bicycles with reservations compulsory from 21 march–31 oct.

InterRegio






















Swiftly from one region to another. Usually waits several minutes for late connecting trains. Usually air-conditioned coaches. Self-service loading of bicycles into luggage van or bicycle compartment, except on trains with .

RegioExpress

Swiftly to the regions. Usually waits several minutes for late connecting trains. Some trains with self-service ticket validation; no train staff. Room for bicycles.

Regio. Calls at every station of the region. Usually waits several minutes for late connecting trains. Ticket validation by passengers, no train staff. Room for bicycles.

Zugcharakterisierung

S	S-Bahn. Bedient alle Stationen in der Agglomeration. Beschleunigte S-Bahnen auf den wichtigsten Linien. Selbstkontrolle, keine Zugbegleitung. Veloplattform. Wartet in der Regel keine verspäteten Anschlusszüge ab.
SN	S-Bahn Nachtlinie. Selbstkontrolle. Mit Zuschlag. Wartet verspätete Anschlusszüge in der Regel einige Minuten ab.
M	Zug ohne Gewähr für Anschlüsse und Einhaltung des Fahrplans.
	Selbstkontrolle in allen oder, wenn dies in den einzelnen Fahrplanfeldern erwähnt ist, nur für bestimmte Zugkategorien. Kein Billetverkauf im Zug. Fahrgäste ohne gültigen Fahrtausweis bezahlen einen besonderen Zuschlag.
:	Mit Zuschlag
	Direkte Wagen
	Dampfbetrieb
	Schlafwagen
	Liegewagen
	Ruhesesselwagen
	Panoramawagen
	Restaurant
	Bistro/Schiff-Restaurant mit beschränktem Angebot
	Barwagen/Schiff-Buffer
	Minibar
	Platzreservierung obligatorisch
R	Platzreservierung möglich
	Beförderung von Gruppen nicht möglich
	Nur 1. Klasse
	Nur 2. Klasse
	Kein Veloselbstverlad
	Veloselbstverlad möglich. Reservierung obligatorisch
FA	Familienwagen mit Spielplatz
	Rollstuhlgängig (Siehe Seite 2202)
	Eingeschränkt rollstuhlgängig (Siehe Seite 2202)
	Nicht rollstuhlgängig (Siehe Seite 2202)
	Rollstuhlgängig, Voranmeldung erforderlich (Siehe Seite 2202)

Caractéristiques des trains

RER. Dessert toutes les gares de l'agglomération. Trains accélérés sur les lignes les plus importantes. Autocontrôle, les trains ne sont pas accompagnés. Plateforme pour vélos. En règle générale, n'attend pas les correspondances de trains retardés.

RER Ligne de nuit. Autocontrôle. Avec supplément. En règle générale, attend quelques minutes les correspondances de trains retardés.

Train sans aucune garantie des correspondances et de l'observation de l'horaire.

Autocontrôle dans tous les trains ou dans certaines catégories de trains, lorsque cela est indiqué dans le cadre-horaire. Pas de vente de billets dans le train. Les voyageurs sans titre de transport valable s'acquittent d'une surtaxe spéciale.

Avec supplément

Voitures directes

Traction à vapeur

Voiture-lits

Voiture-couchettes

Sleeperettes (sièges inclinables)

Voitures panoramiques

Restaurant

Bistro/Bateau-restaurant à offre limitée

Voiture-bar/Bateau-buffet

Minibar

Réservation des places obligatoire

Réservation des places possible

Transport de groupes non autorisé

Seulement 1^{re} classe

Seulement 2^e classe

Pas de chargement des vélos

Chargement des vélos possible.

Réservation obligatoire

Voitures-familles avec espace de jeu

Accessible aux personnes en chaise roulante (Voir page 2202)

Accès restreint pour les personnes en chaise roulante (Voir page 2202)

Non accessible aux personnes en chaise roulante (Voir page 2202)

Accessible aux personnes en chaise-roulante, annonce préalable requise (Voir page 2202)

Caratteristiche dei treni

S-Bahn (rete celere). Serve tutte le stazioni negli agglomerati urbani. Treni accelerati sulle linee più importanti. Autocontrollo. Nessun agente di scorta. Piattaforme per le biciclette. Di regola non aspetta nessun treno in coincidenza ritardato.

S-Bahn Linea notturna (rete celere). Autocontrollo. Con supplemento. Di regola attende alcuni minuti i treni in coincidenza ritardati.

Treno senza garanzia per coincidenze e osservanza dell'orario.

Autocontrollo in tutti i treni o soltanto in alcune categorie, quando ciò è espressamente indicato nei quadri d'orario. Nel treno non si vendono biglietti. I viaggiatori sprovvisti di un titolo di trasporto valido pagano un supplemento speciale.

Con supplemento

Carrozze dirette

Esercizio con treni a vapore

Carrozze letti

Carrozze cuccette

Sleeperette (poltrone reclinabili)

Carrozze panoramiche

Ristorante

Bistro/Ristorante a bordo con scelta limitata

Carrozza bar/Servizio di buffet

Minibar

Prenotazione dei posti obbligatoria

Prenotazione dei posti possibile

Trasporto di gruppi non autorizzato

Solo 1ª classe

Solo 2ª classe

Nessun carico in proprio di biciclette

Carico in proprio di biciclette possibile. Prenotazione obbligatoria

Carrozze famiglia con spazio giochi

Accessibile alle persone in sedia a rotelle
(Si veda a pagina 2203)

Limitatamente accessibile alle persone in sedia a rotelle
(Si veda a pagina 2203)

Non accessibile alle persone in sedia a rotelle
(Si veda a pagina 2203)

Accessibile alle persone in sedia a rotelle, preavviso necessario
(Si veda a pagina 2203)

Caracterisaziun dals trens

Tren S. Serva tut las staziuns en l'aglomeraziun. Trens S accelerads sin las lingias principalas. Autocontrolra, nagin persunal da tren. Plattafurma da velos. Na spetga per ordinari nagins trens da colliaziun ch'han retard.

Tren S lingia da notg. Autocontrolra. Cun taxa supplementara. Spetga per ordinari intginas minutas trens da colliaziun ch'han retard.

Tren senza garanzia per colliaziuns ed observaziun da l'urari.

Autocontrolra en tuttas u, sch'igl è inditgà en ils singuls quaders d'urari, mo en tschertas categorias da tren. Nagina vendita da biglietti en il tren. Passagiers senza bigliet valaivel pajan ina surtaxa speziala.

Cun taxa supplementara

Vaguns directes

Locomotiva a vapur

Vagun-letgs

Vagun-cutschettas

Sleeperette (pultruna)

Vaguns panoramics

Restaurant

Bistro/Bartga restaurant cun autoser-vetsch

Vaguns/Bartga bar

Minibar

Reservaziun da piazzas obbligatoria

Reservaziun da piazzas è pussaivla

Transport da gruppas letg autorisà

Mo 1. classe

Mo 2. classe

Betg pussaivel da chargiar sez il velo

Chargiar sez il velo pussaivla. Reservaziun obbligatoria

Vagun da famiglia cun piazza da gieuv

Accessibel per persunas en sutga cun rodas
(Vesair pagina 2203)

Parzialmain accessibel per persunas en sutga cun rodas
(Vesair pagina 2203)

Betg accessibel per persunas en sutga cun rodas
(Vesair pagina 2203)

Accessibel per persunas en sutga cun rodas, preannunzia necessaria
(Vesair pagina 2203)

Train identification

«S-Bahn» Rapid Transit System. Serves all stations in the agglomeration. Semifast S-Bahn trains on the most important lines. Ticket validation by passengers, no train staff. Room for bicycles. Does not usually wait for late connecting trains.

S-Bahn train Nightline. Ticket validation by passengers. Supplementary charge. Usually waits several minutes for late connecting trains.

Train without any guarantee for connections or adherence to the timetable.

Ticket validation by passenger on all or, if mentioned in the individual tables, on specific types of trains only. No ticket sale in trains. Passengers not holding a valid ticket have to pay an extra supplement.

Supplementary charge

Through coaches

Steam operation

Sleeping Car

Couchette Car

Sleeperette Car (reclining seats)

Panorama coach

Restaurant

Bistro/Boat restaurant with limited offer

Bar Coach/Bar lounge on boat

Minibar

Reservations compulsory

Reservations possible

Parties not admitted

First class only

Second class only

No self-service loading of bicycles

Self-service loading of bicycles possible. Reservation obligatory

Family Coach with play area

Wheelchair-accessible
(See page 2203)

Restricted wheelchair access
(See page 2203)

Not wheelchair-accessible
(See page 2203)

Wheelchair-accessible, prior notification required
(See page 2203)

Wie lese ich das Kursbuch?

Comment lire l'indicateur?

Streckenkarte

Wenn Sie die geografische Lage Ihrer Strecke kennen, können Sie aus der Streckenkarte, im Umschlag vorne, die Nummer des Fahrplanfeldes ablesen.

Carte synoptique

Si vous savez où se trouve le parcours désiré, vous pouvez repérer le numéro du tableau-horaire sur la carte synoptique à l'intérieur de la première page de couverture.



Internationale Fahrpläne

Die internationalen Taschenfahrpläne erhalten Sie gratis am Bahnhof.

Horaires internationaux

Vous recevez gratuitement à la gare les horaires de poche internationaux.

4105 Genève-Paris

	TGV 970 (R)(*)	TGV 972 (R)(*)
Genève	ⓐ 5:40:	7:46:
Bellegarde	o 6:04:	8:10:
Bourg-en-Bresse	o 7:12:	9:20:
Mâcon-Loché-TGV	o 7:38:	
Paris-Gare de Lyon	ⓐ 9:22:	11:22:

	TGV 971 (R)(*)	TGV 981 (R)(*)
Paris-Gare de Lyon	7:12:	ⓐ 8:24:
Mâcon-Loché-TGV	8:50:	
Bourg-en-Bresse	9:18:	
Bellegarde	10:28:	ⓐ 11:31:
Genève	o 10:53:	ⓐ 11:58:

Offizielle Karte des Öffentlichen Verkehrs

Die offizielle Karte des Öffentlichen Verkehrs als Ergänzung zum Kursbuch erscheint im Massstab 1:301 000 mit vielen zusätzlichen Informationen und nützlichen Tipps. CHF 19.80

Carte officielle des transports publics

La carte officielle des transports publics qui complète l'indicateur paraît à l'échelle 1:301 000. Elle contient de nombreux renseignements supplémentaires et conseils utiles. CHF 19.80



Ortsverzeichnis

Im Ortsverzeichnis finden Sie in alphabetischer Reihenfolge alle Ortschaften, die vom öffentlichen Verkehr bedient werden. Vor den Ortsnamen ist die Höhe über Meer, hinter den Ortsnamen die Fahrplanfeldnummer angegeben.

Liste des localités

La liste des localités mentionne dans l'ordre alphabétique toutes celles qui sont desservies par les transports publics.

Elle indique à gauche du nom de la localité l'altitude et à droite, les numéros des tableaux-horaires qui s'y rapportent.

Fettgedruckte Fahrplanfeldnummern bezeichnen Bahnstrecken.

Les numéros des tableaux-horaires des chemins de fer sont imprimés en gras.

560	Thun	290, 298, 300, 442,
		310.20, 310.25, 310.30,
		310.40, 310.45, 310.55,
		310.60, 310.70, 3310, 3310.1,
		3310.3
554	Thundorf	840.45
510	Thunstätten	450.58
550	Thurnen	298, 297.20

Come leggere l'orario?

Carta dei percorsi

Se conoscete l'ubicazione geografica del vostro percorso potete leggere, sulla rispettiva carta figurante sul lato anteriore della copertina, il numero del quadro d'orario.

Orari internazionali

Alla stazione ricevete gratuitamente gli orari tascabile internazionali.

Carta ufficiale dei trasporti pubblici

La carta ufficiale dei trasporti pubblici a complemento dell'orario ufficiale viene stampata in scala 1:301 000 con molte informazioni complementari e tanti utili consigli.
CHF 19.80

Elenco delle località

In questo elenco trovate, per ordine alfabetico, tutte le località che sono servite dai trasporti pubblici. Prima del nome, è indicata l'altezza sul livello del mare; dopo il nome, c'è il numero del quadro d'orario.

I numeri di quadri d'orario stampati in grassetto contraddistinguono percorsi ferroviari.

Co leger l'urari?

Charta dals trajects

Sche vus conuschais la posiziun geografica da voss traject, pudais vus leger il numer dal quader d'urari sin la charta dals trajects en il revers davant.

Uraris internaziunals

Ils urari da giaglioffa internaziunals survegnis vus gratuitamain a la staziun.

Charta uffizial da traffic public

La charta uffizial da traffic public sco supplement da l'urari cumpara a la scala 1:301 000 cun bleras ulteriuras infurmaziuns e tips nizzaivels.
CHF 19.80

Register dals lieus

En il register dals lieus chattais vus en successiun alfabetica tut ils lieus che vegnan servids dal traffic public. Avant il num dal lieu è inditgada l'auztezza sur mar, davos quel il numer dal quader d'urari.

Quaders d'urari stampads grass inditgeschan las lingias da viafier.

How to read the Timetable

Synoptic map

If you know the route you require and where to find it on the map, you can look up its table number in the synoptic map of the folded-in front-cover.

International Timetables

The international pocket timetables are available at the station for free.

Official Map of Public Transport

The official Map of Public Transport on the scale of 1:301 000, complementing the Official Time-table, with much additional information and many useful tips.
CHF 19.80

List of localities

In the list of localities, you find in alphabetic order all the places served by public transport. The altitude a.s.l. is indicated before, and the route table number is indicated after the place name.

Numbers in heavy type denote railway lines.

Numero del quadro d'orario

Trovate il numero del quadro d'orario a sinistra della definizione del percorso.

La numerazione contrassegna la specie del mezzo di trasporto.

Ferrovie in Svizzera

Trasporti a fune

Battelli

Autobus

Numer dal quader d'urari

Vus chattais il numer dal quader d'urari a sanestra dal num dal trajet. La numeraziun inditgescha il gener dal med da transport.

Viafiers svizras

Telefericas

Bartgas

Autobus

Number of route table

You will find the number of the route table to the left of the route indication.

The structured numbering indicates the type of transportation means.

Railways in Switzerland

Cableways

Boats

Buses

Periodi di circolazione limitati per il quadro d'orario

Sotto la definizione del percorso sono stampate eventuali limitazioni dei periodi di circolazione.

Queste sono vincolanti per tutto il quadro d'orario.

Durada da circulaziun limitads per il quader d'urari

Sut il num dal trajet chattais vus indicaziuns da durada da circulaziun limitads. Quellas valan per l'entir quader d'urari.

Restricted periods of operation, valid for the respective route table

Below the route specification, you find an indication in case the services are only seasonal. This restriction applies to the entire table of the given route.

Colonna della località**Partenza**

Dopo i nomi delle località si trovano generalmente gli orari di partenza.

Arrivo

Se sono indicati gli orari di arrivo, viene anteposto il segno **O** utilizzato a livello internazionale.

Colonna dal lieu**Partenza**

Suenter ils nums dals lieus stattan en general ils temps da partenza.

Arriv

Sch'il temp d'arriv è inditgà, figurescha davant quel il segn inter-naziunal **O**.

Station name column**Departure**

Timings given after the station names generally denote departure times.

Arrival

Where arrival times are indicated, then the sign **O** precedes the time indications. This is international usage.

Coincidenze

I numeri dei quadri d'orario dietro la località rimandano ad importanti linee in coincidenza. Il segno **[7]** indica il minimo di minuti necessari per cambiare di treno a questo punto di fermata. Se non è indicato alcun segno, 2 minuti bastano per cambiare.

Treni e autobus non attendono nessuna coincidenza delle aziende di trasporti urbani (tram, trolleybus e bus).

Per le coincidenze in caso di ritardo, si osservino per favore i rimandi alle diverse categorie di treno sotto «Caratteristiche dei treni» alle pagine 5–9.

Colliaziuns

Ils nums dal quader d'urari inditgads davos ils nums locals rinviesschan a trajetgs da colliaziun impurtants. Il segn **[7]** inditgescha en minutas il temp minimal necessari per midar tren a questa fermada. Sch'i n'è inditgà nagut tanschan duas minutas per midar tren.

Trens e bus na spetgan naginas colliaziuns dal traffic local urban (trams, trolleybus e bus).

Per colliaziuns en cas d'in retard observai per plaschair las indicaziuns per las differentas categorias da trens sut «Characterisaziun dal tren» sin las paginas 5–9.

Connections

The timetable numbers next to place names refer to important connecting routes. The character **[7]** indicates the minimum number of minutes required for changing trains within the same stop. If this character is not indicated, two minutes are enough to change trains.

Trains and buses do not wait for services operated by municipal transport systems (trams, buses, trolleybuses).



For connections in the event of delays, please note the references to the various types of train under "Train identification" on pages 5–9.

Gemeinhliches Re...
 Reproduktion con...
 Riproduziona con...
 erboten
 erbotne
 ato

EC 9 (*)	IC 573 R(*)	EC 161 *	7853
13 12	13 37	13 40	
13 22	IC Basel SBB-Chur	EC MARIA THERESIA Zürich Hb-Wien	
13 32			14 02
13 41			14 04
13 57			14 10
13 59			14 13
EC Dortmund			14 18



Fahrplanspalte

Art des Verkehrsmittels

Im Kopf der Fahrplanspalte finden Sie Kennzeichnungen über die Art des Verkehrsmittels wie **EC**, **IC**, , .

Colonne des heures

Indication du moyen de transport

En tête des colonnes des heures figurent les caractéristiques du moyen de transport comme **EC**, **IC**, , .

EC 97 (*)	S1 17177	IR 589 (*)	IR 2087 FA	S1 17279
19 14	19 20	19 22	19 42	19 50
EC IRIS Bruxelles-Midi-Base	19 24		IR Basel SBB- Zürich Flughafen	19 54
	19 28			19 58
	19 31			20 01
19 26	19 36			20 06
	19 40			20 10
	19 44			20 14
19 35	19 49			20 19
				©20 22
				20 26

Nummer

Die Nummer wird ebenfalls im Kopf der Fahrplanspalte angegeben.

Numéro

Le numéro est aussi mentionné en tête de la colonne des heures.

Zugcharakterisierung


Fettgedruckte Zeitangaben und Zuglauflinien bezeichnen EuroCity-, InterCity-, InterRegio- und RegioExpress-Züge.

Caractéristiques du train

Les horaires et la ligne désignant le parcours sont imprimés en caractères gras pour les trains EuroCity, InterCity, InterRegio et RegioExpress.

Normal gedruckte Zeitangaben und Zuglauflinien verweisen auf Regio- und S-Bahn Züge.

Pour les trains Regio et RER, les horaires et la ligne désignant le parcours sont imprimés en caractères maigres.

19 35	20 17			
20 02	20 23			
20 08	20 28		21 01	
20 20	20 40			
20 36	20 53	20 55		
20 39	20 56	20 59	21 22	
ICN 1544 (*)	 23594	IC 744 (*)	EC 190 (*)	S1 23194
20 48	21 00	21 11	21 23	21 25
			EC Münch	21 28
				21 30
20 55	21 12	21 18		21 35
20 56		21 19		21 35

Umsteigen

Die Lauflinie rechts der Verkehrszeit zeigt an, auf welchen Strecken der Zug/das Schiff verkehrt. Steht die Lauflinie auch in den Anschlussangaben, fährt der Zug/das Schiff über diese Strecke, so dass nicht umgestiegen werden muss.

Changement

La ligne continue à droite des heures de circulation indique le parcours sur lequel le train/le bateau circule. Si la ligne figure aussi à droite des heures données en correspondance, cela signifie que le train/le bateau circule aussi sur ce parcours et qu'il n'est pas nécessaire de changer.

IR 2005	S4 15411	6319	IR 2009
4 51	(A) 5 20		(A) 5 38
IR Bern-Zürich Flughafen-Winterthur	5 22		
	5 27		
	5 30		
	5 35		
	5 37		
5 04	(A) 5 43		5 51
5 05			5 52
5 17			6 04
5 25		(A) 5 52	6 11
		5 55	
		5 58	
		6 03	
		6 06	
5 37	(A) 6 10	(A) 6 24	

Zugspalte

(...) Verkehrt nur zeitweise auf diesem Abschnitt.

Colonne du train

(...) Période de circulation restreinte sur ce tronçon.

Colonna degli orari**Genere del mezzo di trasporto**

All'inizio della colonna dell'orario vengono indicate le caratteristiche relative al genere del mezzo di trasporto come *EC, IC, S, R*.

Numero

Anche il numero viene riportato in testa alla colonna degli orari.

Caratteristica del treno

Gli orari di circolazione e le linee continue in grassetto indicano che si tratta di treni EuroCity, InterCity, InterRegio e RegioExpress.

Le indicazioni stampate in carattere normale indicano che si tratta di treni Regio e S-Bahn (Rete celere).

Cambiamento di treno

La linea continua a destra dell'orario di circolazione indica qual è la tratta percorsa dal treno/dal battello. Se la linea continua viene riportata anche nelle indicazioni relative alle coincidenze, questo significa che il treno/il battello circola su questo percorso e che pertanto non si deve trasbordare.

Colonna del treno

(...) Circola solo periodicamente su questo percorso.

Colonna d'urari**Gener da med da transport**

Al chau da la colonna d'urari chattais vus segns davart il gener dal med da transport sco *EC, IC, S, R*.

Numer

Il numer vegn medemamain inditgà al chau da la colonna d'urari.

Gener da tren

Indicaziuns da temp e lingias da tren stampadas grass designeschans trens EuroCity, InterCity, InterRegio e RegioExpress.

Indicaziuns da temp e lingias da tren stampadas normal designeschans trens Regio e trens S.

Midar tren

La lingia a dretga dal temp da circulaziun inditgescha sin tge lingia ch'il tren/la bartga curescha. Stat la lingia era en las indicaziuns da collaiaziun, curescha il tren/la bartga sur quest trajet, uschia ch'ins na sto midar.

Colonna dal tren

(...) Circulescha mo temporarmain sin quest trajet.

Timetable column**Type of transportation means**

At the head of the column, you find symbols identifying the type of train or the type of transportation means, like *EC, IC, S, R*.

Number

The number is also given at the head of a column.

Indications denoting train types

Heavy print for time indications and for the vertical lines showing train runs, denotes EuroCity-, InterCity-, InterRegio- and RegioExpress Trains.

Normal print stands for Regio Trains and "S-Bahn" Rapid Transit System.

Connecting services

The vertical line to the right of the time indications shows on which sectors the train or boat is running. In case the vertical line appears also where the timings for connecting trains are shown, then the train or boat is a through service and no change is necessary.

Train column

(...) Runs on this line sector occasionally only.

IC	765	CNL	479	EC	163	S1	17127	IR	565
✕	✕	✕	✕	✕	✕	✕	✕	R (%)	✕
807		1810		814		820		822	
IC Basel SBB-Chur		EC TRANSALPIN Basel SBB-Buchs		826		836		844	
		CNL BERNIERER Bernin Ostbahn		835		844		852	
		Basel SBB-Zürich HB		842		856		856	

	630		730		730
	633		733		733
	640		740		740
	644		744		744
10625	649	1815	749		749
	653		753		753
10644	657	1828	757		757
650	718	753		818	
715	756	815		856	
656		756		856	
747		847		947	
756		856		956	

+

La Vuarpillière	✕	1708
L'Asse	✕	1709
Trélex		1712
Givrins		1715
Genolier		1717
Sus-Châtel	✕	1719
La Joy-Clinique	✕	1721
Le Muids	✕	1724
Bassins	✕	1726
Arzier	✕	1729
La Chêverrie-Monteret	✕	1733
St-Cergue	o	1737
St-Cergue		1739
Les Pralies	✕	1743
La Givrine		1747
La Cure	o	1752

Angebote

Im Kopf der Fahrplanspalte finden Sie auch Hinweise auf besondere Leistungen wie Schlaf- und Liegewagen, Verpflegungsmöglichkeiten usw.

Eingeschränkte Verkehrsdauer für Verkehrsmittel

Eine Wellenlinie vor der Verkehrszeit bedeutet, dass ein Verkehrsmittel (Zug, Bus, Schiff) nicht alle Tage verkehrt.

Die Zeichen oder Hinweiszahlen am Anfang und Ende der Wellenlinie geben Auskunft über die genaue Verkehrsdauer.

Die Zeichen ✕ + (A) (B) (C) sind in der Zeichenerklärung, die Hinweiszahlen (10-99) beim betreffenden Fahrplan erläutert.

Allgemeine Feiertage

Allgemeine Feiertage sind: 1 und 2 Jan, Karfreitag, Ostermontag, Auffahrt, Pfingstmontag, 1 Aug, 25 und 26 Dez

Halt auf Verlangen

Steht das Zeichen X nach dem Stationsnamen, halten alle Züge nur auf Verlangen.

Steht das Zeichen vor der Abfahrtszeit, so hält der betreffende Zug/Bus nur auf Verlangen.

Wenn Sie in diesen Fällen einsteigen wollen, so schalten Sie das besondere Haltesignal ein oder machen sich dem herannahenden Verkehrsmittel rechtzeitig bemerkbar. Wenn Sie aussteigen wollen, verständigen Sie das Zugspersonal rechtzeitig, spätestens auf der vorangehenden Station.

Services

En tête des colonnes des heures figurent également des renseignements sur les prestations particulières, telles que voiture-lits et voiture-couchettes, possibilités de restauration etc.

Période de circulation restreinte pour les moyens de transport

Une ligne ondulée devant les heures de circulation signifie que le moyen de transport (train, autobus, bateau) ne circule pas tous les jours.

Les jours de circulation sont indiqués par un signe ou un renvoi au début et à la fin de la ligne ondulée.

Les signes ✕ + (A) (B) (C) sont définis dans le tableau «Explication des signes» alors que les renvois (10-99) sont précisés sur la page même de l'horaire.

Fêtes générales

Les fêtes générales sont: 1^{er} et 2 jan, Vendredi saint, lundi de Pâques, Ascension, lundi de Pentecôte, 1^{er} août, 25 et 26 décembre

Arrêt sur demande

Lorsque le signe X figure après le nom de la localité, les trains ne s'arrêtent que sur demande.

Lorsque le signe X figure devant l'heure de départ, le train/bus en question s'arrête seulement sur demande. Si vous désirez dans ce cas prendre le train, veuillez actionner le signal prévu à cet effet ou attirer à temps l'attention du mécanicien. Si vous voulez descendre du train, veuillez en informer le personnel roulant au plus tard à la gare d'arrêt précédente.

Servizi

All'inizio della colonna degli orari si trovano anche richiami circa prestazioni particolari, quali carrozze letti e carrozze cuccette, possibilità di ristoro ecc.

Circolazione limitata per i mezzi di trasporto

Una linea ondulata prima dell'orario di circolazione sta ad indicare che un mezzo di trasporto (treno, autobus, battello) non circola tutti i giorni. I segni o i numeri di riferimento all'inizio ed alla fine della linea ondulata informano sul periodo esatto di circolazione.

Il significato di segni come ✖ + Ⓐ Ⓑ Ⓒ è chiarito nella Spiegazione dei segni, mentre i numeri di riferimento (10-99) vengono spiegati nel rispettivo orario.

Giorni festivi generali

Sono giorni festivi generali: 1° e 2 gen, Venerdì Santo, Lunedì di Pasqua, Ascensione, Lunedì di Pentecoste, 1° ago, 25 e 26 dic

Fermata a richiesta

Se dopo il nome della stazione è stampato il segno X, tutti i treni fermano solo su richiesta.

Trovandosi il segno prima dell'orario di partenza, in questo caso il corrispondente treno/bus si ferma solo a richiesta. Pertanto, se si intende salire, occorre azionare il particolare segnale di fermata o farsi notare tempestivamente dal mezzo che si avvicina. Se si vuole scendere, bisogna darne avviso in tempo al personale di servizio, al più tardi alla stazione precedente.

Servetsch

Al chau da la colonna d'urari chattais vos era renviaments a prestaziuns spezialas sco vagun-lets e vagun-cutschettas, pussaivladads d'alimentaziun etc.

Circolaziun limitada per il med da transport

Ina lingia ondulada davant il temp da circulaziun signifitga ch'il med da transport (tren, autobus, bartga) na cirlulescha betg mintga di. Ils segns u ils numers da renviament a l'entschatta u a la fin da la lingia ondulada infurmeschan davart il temp exact da circulaziun.

Ils segns sco ✖ + Ⓐ Ⓑ Ⓒ èn declarads en las explicaziuns dals segns, las cifras da renviament (10-99) tar l'urari correspondent.

Dis da festa generals

Dis da festa generals èn: 1. e 2 schan, Venderdi sontg, glindesdi da Pasca, Ascensiun, glindesdi da Tschuncaisma, 1. avust, 25 e 26 dec

Fermada sin dumonda

Stat il segn X sunter il num da la staziun, sa ferman tut ils trens mo sin dumonda.

Stat il segn avant il temp da partenza, sa ferma il med da traffic correspondent mo sin dumonda. Sche vos vulais damai entrar, mettai en funcziun il signal da fermada u attirai a temp l'attenziun dal med da traffic avischinant. Sche vos vulais sortir, infurmai a temp il personal dal tren, il pli tard a la staziun precedenta.

Services

At the head of the individual table column, you find also pointers indicating special services like Sleeping Car and Couchette Car, catering on train etc.

Restricted period of operation of the respective service

A vertical wavy line to the left of the time indications means that the respective service (train, bus, boat) does not operate every day. The symbols or reference numbers at the beginning and the end of the wavy line refer to information on periods of operation.

The symbols like ✖ + Ⓐ Ⓑ Ⓒ are explained in "Explanation of symbols". The reference numbers (10-99) are explained in the corresponding table.

Public holidays

Public holidays are: 1 and 2 Jan, Good Friday, Easter Monday, Ascension, Whitsun Monday, 1 Aug, 25 and 26 Dec

Stop on request

If the X sign is placed after the station name, all trains stop on request only.

If the X sign is placed immediately before the departure time, then that particular train or bus stops on request only. If you want to board, you switch on the special stop signal provided, or you give hand signs to the approaching train or bus early enough.

If you wish to alight, please inform the staff in good time, at the latest at the preceding station.

Ortsverzeichnis


Liste des localités

Gewerbliches Rep
Reproduction con
Riproduzione con
erboten
ardite
ato

Elenco delle località

Glista da las localitads

Index to Stations



21
Höhe**Amden**

908	Amden	80.650, 2780
1526	Aminona	12.421, 2235
450	Amlikon	80.838
456	Ammerswil AG	50.392
532	Ammerzwil BE	30.363
373	Amphion-les-Bains (F)	3150
437	Amriswil	840 , 80.931, 80.940, 80.941, 80.942, 80.943, 80.944, 80.949
649	Amsoldingen	31.003
522	Amsteg	60.401, 60.407, 2588
982	Andeer	62.214, 90.171, 90.541, 90.551, 90.552
402	Andelfingen	762 , 800 516 , 70.605, 70.612
1436	Andermatt	142 , 143 , 144 , 1983 , 12.681, 12.682, 31.162, 31.165, 62.111, 2597
1185	Andiast	90.424
685	Andwil SG	80.156, 80.159
485	Andwil TG	80.924
1116	Angeli Custodi	90.701, 90.702
415	Anglikon AG	50.345
373	Anières	11.065, 3150
373	Anthy, voir Margencel-Anthy-Séchéx (F)	
595	Anwil	50.102
1526	Anzère	12.342, 12.351, 2215
1526	Anzère (traffic local)	12.000
975	Anzonico	62.124
580	Aosta (I)	12.211
786	Appenzell	854 , 855 , 80.191, 80.193
642	Apples	156 , 10.728
487	Aproz	12.361
788	Aquila	62.131
712	Aranno	62.424, 62.427
1159	Arbaz	12.342
239	Arbedo	62.201, 62.214
633	Arboldswil	50.071, 50.952
399	Arbon	845 , 80.200, 80.244, 80.940, 80.941, 3800
402	Arbon Seemoosriet	845
391	Arcegno	62.314
432	Arch	40.008, 40.033, 9334, 9351
725	Arconciel	20.233
1432	Ardez	910 , 960
488	Ardon	100 , 12.311
530	Arenenberg	80.833
441	Areuse	213 , 21.015
1016	Arezen	90.401
830	Argnoud	12.354
350	Arisdorf	50.083, 50.928
415	Aristau	50.217, 50.245, 50.341
330	Arlèsheim Dorf	505 , 50.063, 50.064, 50.927, siehe auch Dornach-Arlèsheim
621	Arnegg	852 , 80.154, 80.159
1545	Arnensee	12.183
553	Arnex	200 , 10.682
451	Arnex-sur-Nyon	10.810
572	Arni AG	50.245, 70.205, 70.215

Altitude

Arni BE

850	Arni BE	30.472
825	Arnisäge	30.472
1372	Arnisee	2588, 2599
599	Arognon	62.541, 62.543
2003	Arolla	12.382
200	Arona (I)	3630
1739	Arosa	930 , 2910, 2912
1739	Arosa (Ortsverkehr)	90.000
870	Arosio	62.423
640	Arrisoules	10.650
730	Arruffens	20.431, 20.462
420	Arth am See	60.621, 3660
510	Arth-Goldau	600 , 602 , 653 , 670 , 60.501, 60.621
226	Artore	62.204
1273	Arvenbüel	80.650
1231	Arveyes	127
820	Arvigo	2615 , 62.215
842	Arzier	155
493	Arzo	62.524
1273	Ascharina	90.222
210	Ascona	62.301, 62.305, 62.307, 62.314, 62.316, 62.324, 3630
210	Ascona (traffico locale)	62.000
529	Asp	50.135
625	Assens	101
623	Astano	62.426
573	Asuel	21.176
431	Athenaz	11.069
776	Attalens	10.213, 20.481
504	Attelwil	60.085
472	Attikon, siehe Rickenbach-A	
470	Attinghausen	60.402, 2591
452	Attisholz, siehe Luterbach-A	
467	Attiswil	413 , 9352
824	Atzmännig	70.885, 80.630, 2750
773	Au Moulin	256
405	Au SG	880 , 881 , 80.304
410	Au ZH	720 , 800 58 , 70.121, 70.122, 3730
502	Aubonne	10.720, 10.721, 10.722
370	Auenstein	50.379
1034	Augio	62.215
273	Augst BL	50.070, 50.083, 50.928, 3700
850	Auliens	12.144
607	Aumont	20.552
605	Auressio	62.324
317	Aurigeno-Moghegno	62.315
932	Ausserberg	330 , 12.522
1304	Ausserbinn	12.652
595	Ausserortschwaben	9309
1167	Ausserpraden	90.042, siehe auch Praden
483	Autavaux	20.551
683	Autigny	20.335
492	Auvonnier	210 , 221 , 3209.1, 3210
432	Auvonnier Littorail	213
494	Auw	50.347
293	Avegno	62.315

Altitudine

Aven

931	Aven	12.331, 12.332
438	Avenches	305 , 20.535, 20.544
1669	Avers	90.552
790	Avry-devant-Pont	20.336
660	Avry-sur-Matran	20.338, 20.339, 20.340, 20.362, 20.462
428	Avully	11.068, 11.074
420	Avully	11.069
1419	Axalp	31.152
893	Ayent	12.351, 12.352, 12.353, 12.354
1450	Ayer	12.453
497	Azmoos	80.420

B

444	Baar	660 , 720 , 800 521 , 60.602, 60.603, 60.608, 60.631, 60.632, 60.633, 60.634, 70.280
736	Baar (Nendaz)	12.362, 12.363
428	Baar Lindenpark	600 , 660
435	Baar Neufeld	660
411	Bäch	720 , 800 58 , 70.189
428	Bachenbülach	70.504, 70.530
855	Bächli (Hemberg)	80.182, 80.185
470	Bachs	70.535
502	Bad Ragaz	880 , 900 , 905 , 80.451, 80.452, 80.453, 80.454, 80.456, 90.022, 2805
339	Bad Zurzach	701 , 761 , 50.358, 50.359, 50.360
339	Bad Zurzach (Ortsverkehr)	50.000
385	Baden	650 , 700 , 701 , 703 , 710 , 800 512 , 800 56 , 50.301, 50.302, 50.303, 50.304, 50.305, 50.306, 50.307, 50.309, 50.313, 50.315, 50.316, 50.317, 50.320, 50.322, 50.332, 50.334, 50.352, 50.354, 50.362
385	Baden (Ortsverkehr)	50.000
605	Baggwil	30.105
1044	Bains-de-l'Alliaz	10.220
1208	Bains-de-l'Étivaz	12.174
469	Baldegg	651 , 60.101
478	Baldegg Kloster	651
485	Baldingen	50.358
873	Balen-Gassaura	80.452
270	Balerna	600 , 631 , 62.501, 62.502, 62.511, 62.514
270	Balerna (traffico locale)	62.000
409	Balgach	80.301
862	Ballaigues	10.685
503	Ballavaud	12.311
660	Ballenberg	31.151
713	Ballens	156
681	Ballens-Froideville	156
515	Ballwil	651 , 60.110

Höhe

Balm (Klausen)

1838	Balm (Klausen) 60.409
645	Balm b. Günsberg 40.012
595	Balm b. Meiringen 31.174, 9342
480	Balm b. Messen 30.882, 9354
492	Balsthal 412 , 50.094, 50.115, 50.129, 50.130, 50.131
580	Balterswil 80.735
645	Baltschieder 12.521, 12.522, 12.523
474	Balzers (FL) 88.011, 88.012, 88.036
585	Banco 62.426
1587	Bannalpsee 2541
455	Bannwil 413
700	Bärau 30.284, 30.285, 9320
311	Barbengo 62.431, 62.433
696	Bäretswil 742 , 70.850
449	Bargen 291
605	Bargen SH 71.023
384	Barges 12.141
369	Barico 62.421, 62.428
545	Bäriswil BE 30.038, 9314
769	Barmelweid 50.202
1778	Barrage du Rawil, voir Rawil
2020	Barrage du Sanetsch, voir Sanetsch
365	Bärschwil 50.114, 50.118
412	Basadingen 80.823
275	Basel Aeschenplatz 505 , 507 , 50.003, 50.008, 50.014, 50.015, 50.037, 50.070, 50.080, 50.928
251	Basel Bachgraben 50.031, 50.038, 50.048, 50.064
277	Basel Bad Bf (D) 501 , 50.001, 50.002, 50.006, 50.021, 50.030, 50.036, 50.055
344	Basel Bruderholz 50.015, 50.016
275	Basel Burgfelden Grenze 50.003
268	Basel Claraplatz 506 , 50.006, 50.008, 50.014, 50.015, 50.031, 50.034, 50.038, 50.055
251	Basel Dreirosenbrücke 50.001, 50.008, 50.014, 50.021
284	Basel Dreispitz 230 , 505 , 507 , 508 , 50.036, 50.037, 50.047, 50.911, 50.927
258	Basel Eglisee 50.002, 50.006
267	Basel EuroAirport 50.050
279	Basel Heuwaage 505 , 506 , 50.006, 50.016
249	Basel Kleinhünigen 50.008, 50.036
248	Basel Museum Jean Tinguely 3700, 3701
278	Basel Neuweilerstrasse 50.008, 50.061
277	Basel (Ortsverkehr) 50.000

Altitude

Basel Rheinhafen/Dreiländ

242	Basel
	Rheinhafen/Dreiländereck 3700, 3701
277	Basel SBB 230 , 500 , 501 , 505 , 507 , 700 , 50.001, 50.002, 50.008, 50.030, 50.048, 50.050, 50.911, 50.927
244	Basel Schifflände 507 , 50.006, 50.008, 50.014, 50.015, 50.016, 50.031, 50.033, 50.034, 50.036, 50.038, 3700, 3701
243	Basel St. Albantal 3700, 3701
260	Basel St. Johann 50.001, 50.021
268	Basel Theater 506 , 508 , 50.006, 50.016, 50.910, 50.911, 50.923, 50.926, 50.927, 50.928
268	Basel Wiesenplatz 506 , 50.008
992	Basse-Nendaz 12.361, 12.362
478	Bassecourt 240 , 21.133, 21.151, 21.152, 9201
455	Bassersdorf 750 , 800 52 , 800 57 , 70.660, 70.765, 70.766, 70.767
756	Bassins 155 , 10.820, 10.825, 10.830
472	Bätterkinder 308 , 30.881, 30.882, 30.883, 30.884
369	Bättwil 505
435	Bauen 3600
631	Baulmes 212 , 10.686
639	Bauma 742 , 754 , 70.809, 70.835, 70.850, 70.854
200	Baveno (I) 3630
441	Bavois 210
598	Bazenheid 853 , 80.761
1121	Beatenberg 31.101, 2355, 2356
1540	Beatenberg Vorsass 2356
558	Beatenbucht 31.021, 2355, 3310, 3310.3, 3310.4
610	Beatushöhlen 31.021
560	Beatushöhlen-Sundlaunen 3310, 3310.3, 3310.4
511	Beau-Site 2050
435	Beckenried 3605 , 60.310, 60.311, 9609, 2556, 3600, 3601.1
381	Bedano 62.444
615	Bedigliora 62.426, 62.428
1402	Bedretto 62.111, 62.112
579	Beffaux 12.142
547	Beggingen 71.021
541	Begnins 10.820, 10.830
475	Bei den Weihern 413 , 9352
580	Beinwil (Freiamt) 50.344
519	Beinwil am See 651 , 50.398, 50.399, 3651, 3651.1, 3651.2, 3651.3
650	Beinwil SO 50.115, 50.130
605	Bel-Air VD 101

Altitudine

Belalp

2096	Belalp 2325, 2326
613	Belfaux CFF 252 , 20.543, 20.544
588	Belfaux-Village 255
430	Bellach 410 , 40.002, 40.003, 9330, 9351
1221	Bellavista 636
350	Bellegarde Ain (F) 151
931	Bellelay 21.141
372	Bellerive GE 3160-3166
538	Bellerive VD 20.535
1073	Bellevue 236
373	Bellevue GE 3150, 3160-3166
590	Bellikon 50.320, 50.331, 50.445
241	Bellinzona 600 , 631 , 632 , 633 , 62.191, 62.193, 62.201, 62.203, 62.204, 62.205, 62.206, 62.212, 62.214, 62.311, 90.171, 90.541
241	Bellinzona (traffico locale) 62.000
507	Bellmund 22.086, 22.087, 9332
1614	Bellwald 2345, 2346, siehe auch Fürgangen-Bellwald Talstation
616	Belmont-sur-Lausanne 10.666
465	Belmont-sur-Montreux 120
533	Belmont-sur-Yverdon 10.675
523	Belp 303 , 30.160, 30.331, 30.332, 30.333, 9305
523	Belp (Ortsverkehr) 30.000
525	Belp Steinbach 303
553	Belprahon 21.232
553	Belprahon (trafic local) 21.000
2272	Belvedere Furka 12.681, 12.682
1058	Bémont NE 21.082
477	Bendern, siehe Gamprin-Bendern (FL)
932	Bendlehn 859
413	Bendlikon, siehe Kilchberg B
2136	Bendolla 2197
571	Benglen 70.786
320	Benken BL 50.926
416	Benken SG 735 , 80.635
425	Benken ZH 70.630, 80.847
674	Benkerjoch Passhöhe 50.136
881	Bennau 60.551
524	Bennwil 50.092
458	Benzenschwil 653 , 50.344
627	Bercher 101 , 10.430, 10.665
410	Berg am Irchel 70.670
668	Berg FR 20.120
508	Berg SG 80.200
554	Berg TG 830
426	Bergdietikon 70.305
415	Bergfrieden 654
1372	Bergün/Bravuogn 940 , 90.591, 90.592, 2955
481	Beride 62.428
550	Berikon-Widen 654 , 50.320, 50.350, 50.445

Beringen

457	Beringen 71.021, 71.031
442	Beringen Bad Bf 763 , 71.031
498	Berlincourt 21.152
403	Berlingen 820 , 3820, 3824
540	Bern 299, 300, 301, 302, 303, 304.1, 304.2, 305, 306, 310, 450, 455, 460 , 2350
551	Bern Ausserholligen GBS 299, 303, 306
551	Bern Ausserholligen SBB 299, 301, 302 , 30.031, 9307, 9388
540	Bern Bahnhofplatz 295 , 9301, 9302, 9303, 9304, 9305, 9306, 9307, 9308, 9309, 9310, 9311, 9312, 9314, 9315, 9316, 9317, 9318, 9320, 9388
564	Bern Breitenrain 30.036, 30.040, 30.041, 9302
558	Bern Brünnen Westside 305 , 30.570, 9388
555	Bern Bümpliz Nord 305 , 30.108, 9307, 9388
562	Bern Bümpliz Süd 301, 302 , 30.031, 9307
534	Bern Felsenau 309 , 9301, 9309, 9311
544	Bern Fischermätteli 295 , 9307
510	Bern Flughafen 30.160, 30.334
549	Bern Hauptbahnhof 30.100, 30.101, 30.102, 30.104, 30.105, 30.106, 30.107, 30.334
540	Bern (Ortsverkehr) 30.000
534	Bern RBS 307, 308, 309
551	Bern Stöckacker 305
531	Bern Tiefenau 309 , 9301, 9311
549	Bern Wankdorf 299, 301, 302, 303, 304.1, 304.2, 450, 460 , 30.040, 30.041, 9302
550	Bern Weissenbühl 303
427	Berneck 80.226, 80.302
2040	Berneuse 2070
452	Bernex 11.043, 11.068, 11.071
619	Bernhardzell 80.132, 80.205
2082	Bernina Diavolezza 950 , 90.601, 90.701, 90.705, 2985
2099	Bernina Lagalb 950 , 90.601, 90.701, 90.705
2046	Bernina Suot 950 , 90.705
508	Bernrain, s. Kreuzlingen B
761	Berolle 10.742
652	Beromünster 50.398, 60.050, 60.081, 60.087, 60.105, 60.912
444	Berschis 80.442
515	Bertiswil 60.013, 60.050, 60.912
508	Bertschikon b. Attikon 70.610
510	Bertschikon b. Gossau 70.845
815	Berzona (Onsernone) 62.324
486	Berzona (Verzasca) 62.321
478	Besazio 62.524
460	Besenbüren AG 50.341

Altitude

Betelberg

1947	Betelberg 2380
551	Bethlehem (Bern) 30.101, 9308, 9388
419	Betlis 3900
849	Betten 142 , 2337.1, 2337.2
1216	Betten Dorf 2337.2
488	Bettenhausen 40.052
583	Bettens 10.420
381	Bettingen (Ortsverkehr) 50.000
381	Bettingen 50.032, 50.034
441	Bettlach 410 , 40.024, 40.025, 40.026, 40.030, 40.031, 40.032, 9330, 9351
1950	Bettmeralp 12.641, 2337.1, 2337.2, 2338, 2339
2650	Bettmerhorn 2339
546	Bettwiesen 835
685	Bettwil 50.390
620	Betzikon SG 80.622
432	Beurnevésin 21.172
972	Beuson 12.362, 12.363
489	Bevaix 210 , 21.012, 3209.1, 3210
1714	Bever 940, 960 , 90.606
483	Bévioux 127
693	Bévilard, voir Malleray-B
411	Bex 100, 127 , 12.151, 12.152, 12.153
293	Biasca 600, 631 , 62.131, 62.132, 62.136, 62.191, 62.193
612	Biaufond 21.071
400	Bibenlos-Sonnenhof 654
830	Biberbrugg 670, 672 , 60.507, 60.551
936	Biberegg 670 , 60.507
479	Biberen 20.548, 9318
446	Biberist Ost 304.1 , 40.002, 40.006, 9353
459	Biberist RBS 308 , 40.002, 40.003, 40.006, 9311, 9353
462	Bibern SH 71.026
515	Bibern SO 30.886
396	Biberstein 50.204
604	Bichelsee 70.625, 80.735
640	Bichwil SG 80.741
1550	Bidermatten 12.511
810	Bidogno 62.448
1283	Biel (Goms) 142
1627	Biel (Kinzig) 2593
319	Biel-Benken BL 50.060, 50.062
443	Biel Mett 231, 410 , 22.073, 9334
437	Biel/Bienne 210, 225, 226, 230, 231, 290, 303, 410 , 22.003, 22.070, 22.071, 22.072, 22.073, 22.074, 22.075, 22.086, 22.087, 9310, 9330, 9331, 9332, 9333, 9334, 2022, 2023
437	Biel/Bienne BSG 3214, 3215, 3216, 3216.1, 3217, 3217.1, 3217.2

Altitudine

Biel/Bienne (Ortsverkehr)

437	Biel/Bienne (Ortsverkehr) 22.000
694	Bièr 156 , 10.742
442	Biessenhofen 80.944, 80.949
436	Bietingen (D) 763
586	Biezwil 30.882, 30.886, 9354
675	Bigenthal 340
739	Biglen 340 , 30.472, 30.792, 9304
443	Bignasco 62.315, 62.333, 62.334
542	Biogno 62.436
744	Billens 20.475, 20.561
421	Bilten 720, 800 52 , 72.511, 72.512, 80.637
1038	Biniè 12.343
1850	Binn 12.652, 12.653
284	Binningen 505, 506 , 50.002, 50.034, 50.061, 50.910, 50.926
284	Binningen (Ortsverkehr) 50.000
629	Binz b. Maur 70.747
411	Binzenhof 643
292	Bioggio 635 , 62.422, 62.445
287	Bioggio Molinazzo 635 , 62.445
450	Bioigno 62.428
571	Bioley-Magnoux 10.430
607	Biolley-Orjulaz 10.420
1000	Birchi 2355
532	Birchwil (Nürens Dorf) 70.658
2685	Birg 2460
1100	Birgisch 12.623
488	Birmensdorf ZH 711, 800 515, 800 59 , 50.245, 50.350, 70.215, 70.220, 70.237, 70.314
384	Birmenstorf AG 50.307, 50.317, 50.362
462	Bironico 62.453, 62.454, vedi anche Rivera-Bironico
408	Birr 652 , 50.364
403	Birrhard 50.363
521	Birrwil 651 , 3651, 3651.1, 3651.2, 3651.3
260	Birsfelden 50.003, 50.070, 50.080, 3700
260	Birsfelden (Ortsverkehr) 50.000
547	Birwinken 80.924
476	Bischofszell Nord 852 , 80.943
506	Bischofszell Stadt 852 , 80.740, 80.943, 80.945, 80.950
520	Bisikon 70.720
1160	Bisisthal 60.506
512	Bissegg 80.838
274	Bissone 62.431, 62.439, 3606, 3609
696	Bitsch 142 , 12.611, 12.612
696	Bitsch (Ortsverkehr) 12.000
1776	Bivo 90.181, 90.182
957	Blankenburg 120
1525	Blatten (Lötschen) 12.591

25
Höhe

Brülisau

925	Brülisau 80.192, 80.193, 2745
434	Brunegg 50.382
1002	Brünig-Hasliberg 470 , 31.151
857	Brünisried 20.127
654	Brunnadern-Neckertal 870 , 80.182, 80.771
592	Brünnemoos b. Rosshäusern 30.560
439	Brunnen 600 , 60.502, 60.504, 3600, 3601.1
539	Brunnenthal 30.871, 9354
1605	Brunni (Ristis) 2530
1089	Brunni SZ 60.554, 2576
713	Brunnwil 50.344
392	Brusata 62.517
276	Brusino Arsizio 2680 , 62.532, 3606, 3609
780	Brunsi 950 , 90.702, 90.711, 90.712
1042	Brunson 12.252, 2158
1530	Brüsti 2591
447	Brüttelen 290
612	Brütten 70.660, 70.662, 70.767
447	Brüttsellen 70.765, 70.787, 70.796
595	Bruzella 62.515
360	Bubendorf 502 , 50.070, 50.071, 50.952
509	Bubikon 740 , 800 515 , 800 55/55 , 70.880, 70.882
363	Büblikon 50.334
535	Buch am Irchel 70.670
468	Buch b. Frauenfeld 80.822
416	Buch SH 71.025
489	Buchberg 70.670, 3765
530	Buchegg 30.885, 9354
426	Büchel b. Rüthi (Rheintal) 80.300
973	Buchen BE 31.033
972	Buchen im Prattigau 90.214
403	Buchillon 10.722
478	Buchli 413
525	Buchmatt, siehe Burgdorf B
419	Buchrain 660 , 60.022
381	Buchs AG 644 , 50.201
440	Buchs-Dällikon 703 , 800 56 , 70.449, 70.455
509	Buchs LU 60.082, 9606.61
447	Buchs SG 880 , 80.300, 80.400, 80.401, 80.403, 80.410, 80.790, 88.012, 88.013, 88.035
447	Buchs SG (Ortsverkehr) 80.000
424	Buchs ZH 70.449, 70.455, 70.485
515	Büchslen 9318
520	Buckten 503 , 50.108
414	Buech 80.622
423	Buechen b. Stead 80.247
449	Büetigen 30.362, 9334
1968	Buffalora 90.811
1438	Bugnei 143
468	Bühl b. Aarberg 22.086

Altitude

Bühler

828	Bühler 855
475	Buhwil 80.932
240	Buix 240 , 21.191, 9201
428	Bülach 760 , 761 , 800 55/55 , 70.502, 70.503, 70.504, 70.515, 70.525, 70.530
771	Bulle 253 , 254 , 256 , 20.201, 20.202, 20.234, 20.236, 20.254, 20.260, 20.261, 20.262, 20.263, 20.264, 20.266, 20.336, 20.346, 20.471, 20.477
1145	Bullet 10.615
930	Bumbach 60.251
588	Bundtels 20.121
444	Bünzen 50.341, siehe auch Boswil-Bünzen
435	Buochs 60.310, 60.311, 9609, 3600
605	Buochwald Malans 2848
417	Buonas 60.653, 3660
1650	Bürchen 12.527, 12.528
580	Bure 21.171
443	Büren an der Aare 291 , 30.898, 40.008, 40.033, 9334, 3216, 3216.1
480	Büren NW 60.323
441	Büren SO 50.067, 50.072, 50.951
506	Büren zum Hof 308 , 9311
550	Bürensteig Passhöhe 50.142
549	Bürg 80.630
625	Burg AG 50.399
481	Burg im Leimental 50.069
533	Burgdorf 304.1 , 304.2 , 340 , 450 , 30.461, 30.462, 30.463, 30.465, 30.466, 30.468, 9314
525	Burgdorf Buchmatt 304.1
544	Burgdorf Steinhof 304.2 , 340 , 30.461, 30.462
874	Bürgenstock 60.321, 2554, siehe auch Kehrsiten-B
453	Burgerau, siehe Räfis-B
453	Burgerau (Ortsverkehr) 80.000
530	Burghalden 672
644	Burgholz 320
567	Burgstein 303 , 31.056
896	Burglauenen 312
440	Bürglen TG 840 , 852
552	Bürglen UR 60.403, 60.408, 60.409
620	Burgmatt 60.221
396	Burrier 100
496	Büron 60.083, 60.085, 9606.62
429	Bürsinel, voir Gilly-Bürsinel
469	Bürsins 10.835
737	Burtigny 10.830
752	Buseno 62.215
400	Büsingen (D) 71.025, 3820, 3822
1798	Bussalp 31.122
418	Büsserach 50.115, 50.130

Altitudine

Bussigny

407	Bussigny 200 , 202 , 210 , 10.081
768	Bussigny-sur-Oron 20.450
414	Busslingen 50.322
444	Bussnang 835 , 80.934
437	Busswil BE 291 , 303
590	Buswil TG 80.733
506	Bussy-Chardonney 156
473	Bussy FR 20.551, 20.560
631	Bussy-sur-Moudon 10.443
920	Bütschel 30.631
611	Bütschwil 853 , 80.765, 80.767
655	Büttenhardt 71.024
769	Buttes 221 , 21.092, 2008
501	Büttikon AG 50.342
415	Buttikon SZ 72.521, 72.524
570	Buttisholz 60.061, 60.062
820	Buttognon (I) 620
644	Buttwil 50.343
477	Bützberg 40.051, 9312
443	Buus 50.100
C	
2224	Cabane-des-Violettes 2230, 2231
642	Cabbio 62.515, 62.521
449	Cabiolo 62.214
796	Cademario 62.422, 62.424, 62.427
350	Cadempino 62.441, vedi anche Lamone-Cadempino
208	Cadenazzo 632 , 633 , 62.231, 62.329
1383	Cadera 950
500	Cadro 62.459, 62.460
535	Cagiallo 62.447
1872	Caischedra 2905
1248	Calfreisen 90.041
961	Calonico 62.124
1143	Calpiogna 62.119
352	Cama 634 , 62.214
552	Camedo 620
460	Camignolo 62.453
258	Camorino 62.201, 62.203
637	Canaspacio 950 , 90.702
1362	Campello 62.119
1228	Campiero 62.136
274	Campione (I) 62.439, 3606, 3608, 3609
1230	Campo (Blenio) 62.135
1281	Campo (Vallemaggia) 62.332
553	Campocologno 950 , 90.702
1424	Campra 62.136
930	Camuns 90.431, 90.434
566	Caneggio 62.515
225	Cannero (I) 3630
201	Cannobio (I) 3630
421	Canobbio 62.404, 62.441, 62.458, 62.460
1484	Canols 90.181, 90.182
274	Cantine di Gandria 3607, 3608

Chiasso (traffico locale)

238	Chiasso (traffico locale)
62.000	
325	Chiavenna (I) 90.561, 90.604, 90.631
668	Chiggogno 62.124, 62.191
431	Chigny 156
527	Chippis 12.411, 12.441
782	Chironico 62.123
615	Choëx 12.062, 12.063
466	Choindez 21.211, 9331
428	Choulex 11.033, 11.061
503	Chouilly 11.073
1649	Chrindi 2370
1724	Chrüzhütte 2540
585	Chur 144, 880, 900, 905, 910, 920, 930, 940, 941, 90.001, 90.003, 90.013, 90.041, 90.042, 90.080, 90.081, 90.171, 90.181, 90.182, 2880
585	Chur (Ortsverkehr) 90.000
595	Chur Stadt 930
577	Chur West 920, 940, 941
577	Chur Wiesental 910, 941, 90.001, 90.080
1251	Churwalden 90.181, 90.182, 2920, 2922
1008	Cimadera 62.447
1405	Cimalmotto 62.332
1650	Cimetta 2622
559	Cimo 62.424
1640	Cinuos-chel-Brail 960, 90.607
1581	Cioss Prato 62.112
400	Clarens 100, 10.214, 3150
525	Clarmont 10.728
268	Claro 62.191
1274	Clèbes 12.363
458	Clies 112, 115.1
432	Coeuve 21.172
805	Coffrane 21.023
350	Coglio 62.315
780	Coimo (I) 620
476	Coinsins 10.820
428	Cointrin 151
1813	Col-de-Bretaye 128
2761	Col-de-Chassoure 2165
1776	Col-de-la-Croix 12.162
1528	Col-de-la-Forclaz 12.213
1524	Col-de-Soud 128
2912	Col-des-Gentianes 2166, 2167
1448	Col-des-Mosses 12.173, 12.174
1409	Col-des-Planches 12.215
1555	Col-du-Pillon 12.180, 2085
2252	Col-du-Sanetsch 12.344
364	Coldrerio 62.501, 62.514
1057	Colla 62.448
440	Collex 11.076
761	Collinasca 62.331
391	Collombey 130, 12.064, 12.130
388	Collombey-le-Grand 130, 12.130
395	Collombey-Muraz 126
461	Collonge (funi) 2054

Collonge-Bellerive

402	Collonge-Bellerive 11.065
450	Collonges VS 12.220
213	Colmegna (I) 633
432	Coligny 11.033, 11.061
490	Colombier NE 210, 21.025
440	Colombier NE Littorail 213
517	Colombier VD 10.730, 10.733
423	Colovrex 11.076
490	Comano 62.441, 62.443
2249	Combatzeline 2180
626	Combe-Tabellion 236
674	Combremont-le-Grand 20.552, 20.562
664	Combremont-le-Petit 20.552, 20.562
1456	Commeire 12.273
415	Commugny 10.810
216	Como S. Giovanni (I) 631
1085	Comologno 62.324
633	Comprovasco 62.134
435	Concise 210, 10.630, 3210
1070	Condémines 12.361
435	Confignon 11.069, 11.071
510	Constantine 20.535
1110	Conters im Prättigau 90.223
510	Conthey 12.311, 12.331
220	Contone 633, 62.329
476	Contra 62.312, 62.323
394	Coppet 150, 10.810, 10.811, 3150
1270	Coppet (Savièse) 12.344
517	Corban 21.217
1044	Corbella 62.324
929	Corbeyrier 12.143
394	Corbier 126
714	Corbières 20.234, 20.236, 20.262
466	Corcapolo 620
645	Corcelles BE 411, 21.232
786	Corcelles-le-Jorat 10.062, 10.585
610	Corcelles NE 21.080
448	Corcelles-Nord 305
531	Corcelles-Peseux 223
468	Corcelles-près-Concise 10.630
451	Corcelles-Sud 252
558	Corcelles-sur-Chavornay 10.420, 10.675
607	Cordast 20.549
660	Corgémont 225
630	Corin-de-la-Crête 12.421
485	Corippo 62.321
650	Corjolens 20.462
598	Cormérod 20.544
636	Corminboeuf 20.542, 20.543
710	Cormoret 225
435	Cornaux 210, 21.030
520	Cornol 21.176
689	Corpataux 20.336
758	Correvon 10.660
441	Corseaux 10.212, 10.213, 2050
420	Corseaux-Cornalles 111
658	Corserey 20.462
433	Corsier GE 11.065, 3150

Corsier-sur-Vevey

480	Corsier-sur-Vevey 10.212, 10.213
446	Corsinge 11.061
430	Cortailod 21.012, 21.015, 3209.1, 3210
677	Cortébert 225
997	Corticiasca 62.448
1030	Cortignelli 62.335
365	Cortivallo 62.416
3305	Corvatsch 2965
2486	Corviglia 2970
735	Corzono 62.131, 62.133
428	Cossonay 200, 202, 210, 10.410, 10.411, 10.750, 2003
565	Cossonay-Ville 10.730, 10.733, 10.735, 10.750, 2003
459	Costa 2624
712	Cottens 250, 20.335
582	Cottens VD 10.730, 10.733
850	Cotterg 12.251
426	Courcelon 21.217
495	Courchapoix 21.217
406	Courchavon 240, 9201
451	Courfaivre 240, 9201
488	Courgenay 240, 21.176, 9201
477	Courgevaux, voir Münchenwiler-Courgevaux
579	Cournillens 20.544
434	Courrendlin 21.211, 9331
422	Courroux 21.217
666	Court 226, 9331
609	Courtaman 20.549
462	Courtedoux 21.173
701	Courtelay 225
397	Courtemaître 240, 9201
576	Courtepin 255, 20.549
437	Courtételle 240, 9201
581	Courtion 20.544
484	Cousset 252, 20.334
734	Couvet 221, 10.625, 21.083, 21.090
1042	Cozzo 62.448
892	Crana 62.324
1478	Crans-Montana (trafic local) 12.000
380	Crans-près-Céligny 10.811
1507	Crans-sur-Sierre 12.353, 12.421, 12.422, 12.423, 2221
2490	Crap Masegn 2892
2230	Crap Sogn Gion 2892
471	Crassier 10.810
400	Greggio (I) 620
349	Cremignone 62.416
649	Cremin 20.565
624	Crémines 411, 21.232
699	Crémines-Zoo 411
263	Cresciano, vedi Osogna
506	Cresmino 62.324
540	Cressier FR 255, 20.547
436	Cressier NE 210, 21.030
1959	Cresta (Avers) 90.552
910	Crésuz 20.245, 20.260, 20.261
779	Crêt-à-Tavez 12.145
1280	Crêt-d'y-Bau 121
2327	Crêt-du-Midi 2195

Höhe

Crêt-prés-Semsaies

915	Crêt-prés-Semsaies	20.450
386	Creux-de-Genthod	150 , 3160 -3166
918	Cries	12.242
467	Crissier	10.056
467	Crissier (trafic local)	10.000
349	Croglio	62.428
2192	Croix-des-Ruinettes	2161, 2162, 2163
762	Croix-du-Nant	126
610	Cronay	10.660
642	Croy-Romainmôtier	200 , 10.683, 10.684
1904	Cruina	62.111
1238	Crusch	90.921, 90.923
2258	Cry-d'Er	2221, 2227
629	Cuarnens	10.733, 10.750, 10.760
577	Cuarny	10.650
430	Cudrefin	20.527, 20.535, 3209, 3209.1
232	Cugnasco	62.311, vedi anche Riazzino
469	Cugy	FR 252 , 20.552
698	Cugy	VD 10.060, 10.415
391	Cully	100 , 10.381, 10.382, 3150
1145	Cumbel	90.441
825	Cumiasca	62.133
970	Cumpadials	90.475
1189	Cunter	90.181, 90.182, 90.581
1600	Cuolm	Sura 2896
1332	Curaglia	90.481
624	Cureggia	62.409
433	Cureglia	62.441, 62.442
573	Curio	62.425, 62.428
1650	Curnius	2893
520	Curtilles	20.475
690	Curtina	62.447
2117	Curtinatsch	2987

D

394	Dachsen	762 , 70.630
479	Dägerlen	70.676
472	Dagmersellen	510 , 60.082, 60.091, 9606.61
503	Daillens	10.411
940	Daillon	12.333
486	Dallenwil	480 , 2545, 2546
430	Dällikon	70.449, 70.491
1190	Dalpe	62.117
419	Dampfreux	21.172
609	Damvant	21.173
806	Dangio	62.131
381	Däniken	650 , 650.1 , 50.580
440	Dänikon	ZH 70.491
840	Danis	90.461
438	Dardagny	11.074
1007	Dardin	90.461
562	Därligen	310 , 9315
894	Darnona	2225
253	Daro	62.204
758	Därstetten	320

Altitude

Darvella

850	Darvella	90.472
420	Dättlikon	70.665
385	Dättwil	50.306, 50.307, 50.317, 50.320, 50.322, 50.332, 50.334, 50.335
350	Davesco	62.459, 62.460
714	Daviaz	12.191
1664	Davos Clavadel	90.308
2007	Davos Dischma	90.312, 90.313
1560	Davos Dorf	910 , 90.312, 90.313, 90.331, 2865
1505	Davos Frauenkirch	915 , 90.183
1454	Davos Glaris	915 , 90.183, 90.310, 2878
1522	Davos Laret	910
1347	Davos Monstein	915 , 90.183, 90.310
1540	Davos (Ortsverkehr)	90.000
1540	Davos Platz	910 , 915 , 90.183, 90.308, 90.331, 2872, 2875
1197	Davos Wiesen	915 , 90.183
1625	Davos Wolfgang	910
1122	Degen	90.441, 90.444
799	Degersheim	870 , 80.184, 80.751
1208	Deggio	62.116
552	Deisswil	307 , 9302
429	Deitingen	410 , 9352
413	Delémont	230 , 240 , 21.211, 21.212, 21.213, 21.216, 21.217, 21.220, 9201, 9331
413	Delémont (trafic local)	21.000
366	Delle (F)	240
502	Delley	20.550
732	Démoret	10.650, 10.660
505	Denens	10.726
744	Denezy	10.443
397	Denges-Echandens	150 , 10.744
490	Densbüren	50.135
1449	Derborence	12.332
436	Derendingen	40.001, 40.005, 9353
609	Detligio	30.100
625	Dettenried	70.640
500	Dettighofen	80.826
1181	Devant-de-l'Etivaz	12.174
477	Develier	21.212
2984	Diavolezza	2985
823	Dicken	80.184
474	Diegten	50.107, 50.960
429	Dielsdorf	760 , 800 55/55 , 70.456, 70.525, 70.535, 70.593
670	Diemtigen	siehe Oey-D
1452	Dieni	143 , 2908
420	Diepflingen	503 , 50.108
408	Diepoldsau	80.303
423	Dierikon (Ortsverkehr)	60.000
597	Diesbach-Betschwenden	736
457	Diessbach	b. Büren 30.362
836	Diessa	21.032

Altitudine

Diessenhofen

413	Diessenhofen	820 , 80.823, 3820
563	Dieterswil	30.898
611	Dietfurt	853 , 80.771
388	Dietikon	650.1 , 654 , 700 , 710 , 800 512 , 800 53 , 50.313, 70.301, 70.303, 70.304, 70.305, 70.306, 70.309, 70.311, 70.314, 70.325
435	Dietlingen	80.822
445	Dietlikon	750 , 800 53 , 800 58 , 70.748, 70.765, 70.771, 70.787
703	Dietschwil b. Kirchberg	SG 80.761
424	Dietwil	50.348
1590	Diga di Luzzone	62.135
397	Dingelsdorf (D)	3804
462	Dinhard	821 , 70.612
482	Dino	62.459
442	Dintikon	50.346, 50.392, siehe auch Dottikon-Dintikon
197	Dirinella	633 , 62.329
1130	Disentis/Mustér	143 , 144 , 920 , 90.481, 90.482, 2905
1130	Disentis/Mustér (Ortsverkehr)	90.000
435	Distelberg	643
1916	Distelboden	2527
402	Dittingen	50.119
480	Divonne	10.810
2142	Dixence (Le Chargeur)	12.373, 2190
581	Domat/Ems	920 , 940 , 941 , 90.001, 90.080, 90.081
743	Dombresson	21.022
439	Domdidier	305 , 20.544, 20.550
730	Dommartin	10.428
270	Domodossola (I)	145 , 620 , 12.631
442	Dompierre	FR 305
713	Dompierre	VD 20.561
1043	Donat	90.551
505	Donatrye	20.544
478	Dongio	62.131
537	Donneloye	10.660
463	Donzhauen	80.924
755	Doppleschwand	60.221
1956	Dorbagnon	12.344
454	Dorénaz	12.220, 2130
428	Dorf b. Andelfingen	70.675
1806	Dörflj	2870
527	Dörflj	480
293	Dornach	505 , 50.066, 50.067
294	Dornach-Arlesheim	230 , 50.062, 50.063, 50.064, 50.065, 50.066, 50.067, 50.927
437	Dornbirn (A)	80.351
520	Dotnacht	80.921
423	Dottikon-Dintikon	653 , 50.345, 50.346

29
Höhe**Döttingen**

326	Döttingen 701 , 50.148, 50.149, 50.352, 50.355, 50.376
434	Dotzigen 291 , 9334
483	Dozwil 80.944
673	Dreien 80.765
729	Drogens 20.473
879	Dröne 12.341, 12.342
830	Druogno (I) 620
440	Dübendorf 740, 800 514, 800 59 , 70.012, 70.743, 70.744, 70.748, 70.751, 70.752, 70.754, 70.759, 70.760, 70.787, 70.796
596	Düdingen 301 , 20.121, 20.122, 20.124, 20.143, 20.547, 9317
316	Duggingen 230
1012	Dugny 12.312
451	Duillier 10.820
394	Dulliken 650, 650.1 , 50.501, 50.505, 50.511, 50.517
394	Dulliken (Ortsverkehr) 50.000
397	Dully 10.836
660	Durannen 12.475
515	Dürnten 70.870, 70.882, siehe auch Tann-Dürnten
569	Dürrenäsch 50.395, siehe auch Hallwil
666	Dürrenroth 30.483
595	Dussnang 70.807, 80.734, 80.735
1170	Duvin 90.433

E

1596	Ebenalp 2740
548	Ebersecken 60.091
490	Eberswil 80.950
621	Ebertswil 70.225, 70.235, 70.280
421	Ebikon 660 , 60.022, 60.073, 9607
421	Ebikon (Ortsverkehr) 60.000
582	Ebligen 470 , 9342
608	Ebmatingen 70.744, 70.747
630	Ebnat-Kappel 853 , 80.770
691	Ebnet (Entlebuch) 60.231, 9605
617	Echallens 101 , 10.420, 10.428, 10.670
432	Echandens 10.744, voir aussi Denges-Echandens
729	Echarlens 20.234
469	Echichens 10.730, 10.733
593	Eclagnens 10.420
455	Eclépens 210 , 10.760
770	Ecoteaux 10.380
585	Ecublens-RE 251
399	Ecublens VD 10.744
399	Ecublens VD (trafic local) 10.000
692	Ecuwillens 20.336
553	Ederswiler 21.213

Altitude

Edlibach

730	Edlibach 60.602
461	Effingen 50.137, 50.139
511	Effretikon 750, 753, 800 516, 800 52, 800 53, 800 57, 800 58 , 70.650, 70.652, 70.655, 70.658, 70.662, 70.720
435	Egerkingen 410 , 50.126, 50.127, 50.511
520	Egetswil 70.732, 70.734
548	Egg b. Zürich 731
850	Egg SZ 60.552
1452	Eggberge 2592
396	Eggenwil 50.322
853	Eggerberg 330 , 12.523
826	Eggersriet 80.120
902	Eggerstanden 80.191, 80.193
2878	Eggshorn 2343
736	Eggiwil 30.271
1700	Eggli (Fanas) GR 2852
1559	Eggli (Gstaad) 2395
390	Eglisau 760, 761, 800 55/55 , 70.542, 70.543, 3760, 3762, 3763
470	Egliswil 50.390, 50.395
401	Egnach 845 , 80.940
525	Egolzwil 9606.61
982	Egschi 90.401
467	Ehrendingen 50.352, 50.354, 50.355
627	Ehrikon 70.820
516	Eich 60.084, 9606
458	Eichberg 80.331
517	Eichenring 60.013
861	Eichholz 20.129
728	Eierhals 60.609, 3661
626	Eifeld 320
1017	Eigenthal 60.071, 60.211
2320	Eigergletscher 311, 312
329	Eiken 700 , 50.134
568	Einigigen 31.001, 9315
881	Einsiedeln 672 , 60.551, 60.552, 60.553, 60.554, 60.555, 60.560, 60.561, 60.562
1230	Eischoll 2250
1661	Eison 12.386
1090	Eisten 12.511
460	Elfingen 50.137
507	Elgg 850 , 70.680
524	Ellighausen 80.921
345	Ellikon am Rhein 3762
390	Ellikon an der Thur 70.615
962	Elm 72.541, 2837
515	Elsau 70.680
1302	Elsigbach 31.231, 2417
1802	Elsigenalp 2417
1420	Embd 2272, 2273
423	Embrach-Rorbach 761 , 70.520
713	Emdthal 31.066, 31.210, 9345
526	Emmat 731
425	Emmen 60.041, 60.042, 60.044, 60.045, 60.053

Altitudine

Emmenbrücke

438	Emmenbrücke 510, 651 , 60.013, 60.041, 60.042, 60.043, 60.044, 60.045, 60.050, 60.053, 60.061, 60.072, 60.912, 9605, 9606
438	Emmenbrücke (Ortsverkehr) 60.000
434	Emmenbrücke Gersag 510, 651 , 60.041, 60.042, 60.044, 60.045
650	Emmenmatt 302, 460
633	Emmetschloo, siehe Ettenhausen-Emmetschloo
762	Emmetten 60.311, 9609, 2558, 2559
581	Ems, siehe Domat/Ems
597	Ems Werk 920, 940, 941 , 90.001, 90.080, 90.081
901	En Charnay 126
418	Endhöri 70.525
386	Endingen 50.352, 50.355, 50.357, 50.360
814	Enge im Simmental 320
1002	Engelberg 480 , 9609, 2530, 2531, 2535.1
429	Engelberg-Wingreis 3215, 3217, 3217.1
723	Engelburg 80.120, 80.121, 80.130, 80.132
1800	Engeloch 12.631
816	Enges 21.031
750	Enggenhütten 80.193
709	Enggiststein 30.791, 30.792, 9304
799	Engi 72.541
441	Engishofen 80.944
784	Englisberg 30.340
727	Engollon 21.023
1835	Engstlenalp 31.163
1943	Engstlensee 2538
1971	Engstligenalp 2422
445	Engwang 80.920
542	Engwilen 80.920
478	Ennenda 736 , 72.503
375	Ennetbaden 50.305, 50.306
886	Ennetbühl 80.791
435	Ennetbürgen 60.310, 60.311, 9609, 3600
519	Ennetmoos 60.312, 60.313, 9609
712	Enney 256
1000	Enson-la-Fin 21.134, 9236
684	Entlebuch 440, 460 , 60.231, 60.232, 60.233, 60.234, 9605
728	Epagny 253 , 20.260, 20.261, 20.263, 20.264, 20.266
451	Epagnier, voir Marin-E
714	Epalinges 10.062
520	Epatheyres 10.670
700	Epauvillers 21.162
755	Ependes FR 20.233
440	Ependes VD 210
383	Epresses 100 , 10.382
483	Epinassey 12.193
873	Epiquerez 21.162

Höhe

Epsach-Baar

448	Epsach-Baar	30.366
567	Eptingen	50.107, 50.960
790	Erde	12.331, 12.333
930	Erdesson	12.413
430	Erdmannlistein	654
1092	Ergisch	12.483
1446	Erich/Tschuggen	2325
778	Eriswil	30.491
988	Eriz	31.041
429	Erlach	30.521, 30.525, 30.526, 30.527, 9332, 3214, 3215, 3217, 3217.1
449	Erlen	840 , 80.944
734	Erlenbach im Simmental	320 , 2370
419	Erlenbach ZH	730 , 800 516 , 800 56 , 70.961, 70.962, 3730, 3732
473	Erlinsbach	50.202, 50.571
402	Ermatingen	820 , 80.833, 3820
466	Ermensee	651
482	Ermenswil	70.887, 80.631
1196	Ernen	12.652, 12.655
576	Ernetschwil	80.633, 80.634
1231	Erschmatt	12.474
446	Erschwil	50.115, 50.130
501	Ersigen	30.466
472	Erstfeld	600 , 60.401, 60.407
381	Erzenholz	80.822
401	Erzingen Baden (D)	763 , 71.031
450	Eschen (FL)	88.011, 88.013, 88.034
468	Eschenbach LU	651 , 60.110
479	Eschenbach SG	70.887, 80.622, 80.630, 80.631
417	Eschenz	820 , 80.825
596	Eschert	21.232
546	Eschikon	70.662
567	Eschlikon	850 , 80.735
853	Escholzmatt	440 , 460 , 60.251, 9605
438	Essert-Pittet	210
507	Essert-sous-Champvent	212 , 10.617
737	Essertes	10.065, 10.380
736	Essertfallon	21.162
726	Essertines-s-Rolle	10.840
600	Essertines-s-Yverdon	10.670
478	Esslingen	731 , 70.842
709	Estavannens	256 , 20.264, 20.266
715	Estavayer-le-Gibloux	20.335
430	Estavayer-le-Lac	252 , 20.551, 20.552, 20.553, 3209.1, 3210
760	Estévenens	20.471
631	Etagnières	101
756	Etiez	133 , 12.242
406	Etroy	150 , 10.722, 10.724
1280	Etroubles (I)	12.211
649	Ettenhausen-Emmetschloo	742
556	Ettenhausen TG	80.834

Altitude

Ettingen

326	Ettingen	505 , 506 , 50.068, 50.910
521	Ettiswil	60.061, 60.063, 60.066, 60.271
525	Etzelkofen	30.871
750	Etzelwil	60.083
310	Etzgen	50.142, 50.149
478	Etziken	40.005, 9353
422	Etzwil	50.148
438	Etzwilen	820 , 821
970	Euseigne	12.381
893	Euthal	60.553, 60.555
373	Evian-les-Bains (F)	3150
694	Evilard/Leubringen	22.079 , 2023
449	Evionnaz	100 , 12.220
1378	Evolène	12.381, 12.387
475	Ewil Maxon	470 , 9608
373	Excenevex (F)	3150
863	Exergillod	124
557	Eyfel	30.040, 30.041, 9302
700	Eyholz	140 , 142 , 12.511, 12.621, 12.622
495	Eymatt b. Bern	30.107, 9308
436	Eysins	10.810

F

1755	Fafleralp	12.591
374	Fahrnau (D)	501
806	Fahrni	31.041
851	Fahrni b. Thun	31.041, 31.043
549	Fahrwangen	50.340, 50.390
385	Fahrweid	70.301, 70.304
570	Fahy	21.171
755	Faido	600 , 631 , 62.118, 62.119, 62.121, 62.124, 62.191
885	Fajauna	90.212
1218	Falera	90.082, 2893
1218	Falera (Ortsverkehr)	90.000
436	Fällanden	70.743, 70.744, 70.753, 70.786, 3740
907	Faltigberg ZH	70.892
907	Fanas	90.203, 90.211, 2852
990	Fang	12.451
890	Fankhaus (Trub)	30.284
434	Faug	305 , 3212
1164	Farden	90.551
800	Farnern	40.058, 40.059
1455	Färnigen	31.162
700	Farvagny-le-Grand	20.336, 20.470
700	Farvagny-le-Petit	20.336
603	Faulensee	310 , 31.065, 9315, 3310, 3310.3, 3310.4
603	Faulensee (Ortsverkehr)	31.000
970	Fayaux	112
849	Fayot	126
495	Féchy	10.721, 10.846
531	Fehraltorf	753 , 800 53 , 70.820, 70.827
585	Fehren	50.111

Altitudine

Feithieren

680	Feithieren	12.475
399	Felben-Wellhausen	800 58 , 840 , 80.826, 80.828, 80.829, 80.832
426	Feldbach	730 , 800 516 , 800 57 , 70.970
454	Feldbrunnen	413 , 9352
1472	Feldis/Veulden	90.501, 2940, 2941
420	Feldmeilen, s. Herrliberg-F	
456	Feldkirch (A)	88.011, 88.013, 88.014
913	Fell	2540
900	Fellboden	2541
1006	Felsbach-Crestasee	90.081
569	Felsberg	920 , 940 , 941 , 90.001, 90.083
321	Felsenau AG	50.147
810	Felsenegg	2705
1198	Felsentor, siehe Romiti F	
2997	Felskinn	2302, 2303
702	Fenalet-sur-Bex	12.153
573	Feinil-sur-Corsier	10.212
756	Fein	21.021
502	Fenkrieden	50.347
1355	Ferden	12.591
494	Ferenbalm-Gurbrü	305 , siehe auch Gurbrü
753	Ferlens VD	10.380
424	Ferney-Voltaire (F)	11.066, 11.075
1880	Ferpècle	12.383
1486	Ferrera	90.552
1707	Ferret	12.272
565	Ferreyres	10.760
1283	Feschel	12.473
840	Fescoggia	62.423
468	Fétigny	20.562
409	Feuerthalen	820 , 70.630
685	Feusisberg	70.190, siehe auch Schindellegi-Feusisberg
1143	Feutersoey	12.180, 12.183
647	Fey	101
820	Fey (Nendaz)	12.361
853	Fiaugères	20.450
1151	Fidaz	90.082
1151	Fidaz (Ortsverkehr)	90.000
744	Fideris	910 , 90.221
1062	Fiesch	142 , 144 , 12.651, 12.652, 2343
2224	Fiescheralp	2343
1090	Fieschertal	12.651
970	Fiesso	62.117
523	Fiez	10.625
281	Figino	62.431, 3606
1080	Filisur	144 , 915 , 940 , 90.572
740	Filzbach	72.511, 2820
565	Fimmelsberg	80.838
1770	Findelbach	139
1228	Finhaut	132 , 12.230
440	Finsterhennen	290
772	Finstersee	60.661
1017	Finsterwald LU	60.232
1497	Fionnay	12.253
2171	First	2440

31
Höhe

Fischbach-Göslikon

389	Fischbach-Göslikon 50.332
640	Fischbach LU 60.281
734	Fischenthal 754 , 70.854
620	Fischingen 80.734
385	Fisibach 50.354
429	Fislisbach 50.306, 50.317, 50.320, 50.322, 50.332, 50.334, 50.335
362	Flaach 70.670, 70.675
552	Flamatt 301 , 302 , 30.131, 9317
532	Flamatt Dorf 301 , 302
740	Flanthey 12.428
516	Fläsch 90.022
611	Flawil 850 , 881 , 80.750, 80.751, 80.767
980	Flendruz 120
1234	Flerden 90.531
742	Fleurier 221 , 21.083, 21.090
1050	Flims Dorf 90.081, 90.082, 90.411, 2885
1050	Flims (Ortsverkehr) 90.000
1103	Flims Waldhaus 90.081, 90.082, 90.411
1072	Flond 90.451
2388	Flüela Ospiz 90.331
436	Flüelen 600 , 60.310, 60.401, 60.405, 60.408, 60.409, 2592, 3600, 3601.1
1053	Flüeli-Ranft 60.351, 9608
296	Flüh 505 , 50.068, 50.069, 50.926
893	Flühli LU 60.241
467	Flumenthal 413 , 9352
441	Flums 900 , 80.440, 80.441, 80.442
775	Flumserberg 80.440, 80.441, 2790, 2792, 2794
451	Flurlingen 70.630
355	Folla di Malnate (I) 62.523
659	Folsogno-Dissimo (I) 620
1567	Fondo del Bosco 62.111
465	Font 20.553
867	Fontainemelon 21.022, 21.023
770	Fontaines NE 21.022, 21.023
563	Fontaines-sur-Grandson 10.625
1282	Fontana (Bedretto) 62.111
832	Fontanezier 10.625
556	Fontanivert 120 , 10.214
809	Fontannaz-Seulaz 127
548	Fontanney 125
1132	Fontany 12.386, 12.388
461	Fontenais 21.174, 21.175
1050	Fontenelle 12.251
542	Fontnas 80.420
1425	Foppa 2885
689	Forch 731
2315	Forcola di Livigno (I) 90.705
721	Forel (Lavaux) 10.065, 10.381
473	Forel FR 20.551
320	Fornasette 62.421
986	Fornet-Dessous 21.141
973	Fornet-Dessus 21.141

Altitude

Foroglio (Bavona)

684	Foroglio (Bavona) 62.333
662	Forst b. Längenbühl 31.050
366	Fosano 62.326
398	Founex 10.811
453	Foyer Dents-du-Midi 127
1415	Fräkmüntegg 2516, 2517
441	Fräschels 291
885	Frasco 62.321
413	Frasnacht 80.209, 80.941
482	Frasses 20.552
496	Fraubrunnen 308 , 30.465, 9311
405	Frauenfeld 800 58 , 840 , 841 , 80.822, 80.823, 80.824, 80.825, 80.826, 80.827, 80.828, 80.829, 80.832, 80.834, 80.836, 80.837, 80.838, 80.839
405	Frauenfeld (Ortsverkehr) 80.000
611	Frauenkappelen 30.570, 9388
526	Fregiécourt-Pleujouse 21.176, 21.177
1025	Freibergen 603
410	Freienbach SBB 720 , 800 58
415	Freienbach SOB 670 , 70.180, 70.189
380	Freienstein 70.520
470	Freienwil 50.352
868	Frenières-sur-Bex 12.152
311	Frenkendorf-Füllinsdorf 500 , 50.075, 50.078, 50.080
311	Frenkendorf (Ortsverkehr) 50.000
625	Frezens 10.640
541	Freudwil 70.827
629	Fribourg 250 , 252 , 255 , 301 , 20.123, 20.125, 20.127, 20.129, 20.140, 20.141, 20.142, 20.143, 20.181, 20.231, 20.233, 20.234, 20.245, 20.280, 20.281, 20.336, 20.338, 20.339, 20.340, 20.346, 20.360, 20.361, 20.362, 20.542, 20.543, 20.544, 20.575, 9317
629	Fribourg (traffic local) 20.000
550	Fribourg-Neuveville 2030
360	Frick 700 , 50.134, 50.135, 50.136, 50.137
400	Friedrichshafen Hafen (D) 3802, 3810
669	Frienisberg 30.105
678	Frieswil 30.100
525	Frittschen 80.934
555	Frinvillier-Taubenloch 225 , 226 , 22.070, 22.071
806	Froideville 10.060
1389	Fronalp (GL) 72.519
1735	Fronalpstock 2571
832	Froence 20.492
500	Frümisen 80.411, 2748
513	Fruthwilen 80.833
779	Frutigen 300 , 330 , 31.210, 31.230, 9345

Altitudine

Fruttli

1150	Fruttli 602
1335	Ftan Baraigla 910 , 960 , 90.911
1678	Ftan Fionas 2990
550	Fulchenried 30.570
1638	Fuldera 90.811, 90.831, 90.832
430	Fulenbach 50.126
329	Füllinsdorf (Ortsverkehr) 50.000
316	Full-Reuenthal 50.147
465	Fully 12.311, voir aussi Charrat-Fully
1476	Fuorns (Medel) 90.481
1850	Fürenalp 2531
1201	Fürgangen-Bellwald Talstation 142 , 2345
1905	Furggstalden 2315
2558	Furggulti 2346
1861	Furi 2280, 2285
2160	Furka DFB 615
2431	Furka Passhöhe 12.681
715	Furna 910 , 90.221
665	Fürstenau 90.512
1523	Furt 2800
2312	Furtschellas 2960
1260	Fusio 62.334
699	Fuyens 20.431

G

1228	Gabi (Simplon) 12.631
450	Gächlingen 71.021
605	Gächliwil 30.882, 30.885, 30.886
407	Gachnang 80.824, 80.836
1818	Gadastät 2900
1277	Gadenstätt 90.222
1202	Gadmen 31.162, 31.172
1483	Gäffel (FL) 88.022
375	Gaggiolo (I) 62.523
825	Gagnone-Orcesco (I) 620
754	Gähwil 80.732
400	Gaienhofen 3820, 3824
919	Gais 855 , 856
2010	Galenstock (Furka) 12.681
425	Galgelen 72.524
238	Gallarate (I) 633
568	Gallenkirch 50.137, 50.372
437	Galmiz 255 , 305
449	Gals 30.526, 30.527
528	Gammen 30.550
632	Gampel-Steg 100 , 12.491, 12.591, 2247
433	Gampelen 305 , 30.527
631	Gampinen 12.475, 12.491
1357	Gamplüt 2773
441	Gamprin-Bendern (FL) 88.011, 88.031, 88.034, 88.035, 88.036
481	Gams 80.410, 80.411, 80.790
1761	Gamsalp 2770
655	Gamsen 12.511, 12.621, 12.622

Höhe

Gandegg

2721	Gandegg 2265.2
274	Gandria 62.490, 90.631, 3607, 3608, 3608.1, 3608.2
719	Gänsbrunnen 411 , 50.129
569	Gansingen 50.142
608	Ganterschwil 80.767
650	Gasel 306 , 9316
1659	Gasenried 12.553
435	Gattikon 70.140, 70.240
350	Gebenstorf 50.301, 50.316, 50.357, 50.362
722	Gebertingen 80.622, 80.634
1715	Geils 31.233, 31.234, 2425
1037	Geimen 12.624
786	Geissholz 31.164, 31.174
469	Gelfingen 651 , 60.102
555	Gelterfingen 30.165, 30.166
403	Geltekinder 500 , 50.100, 50.101, 50.102, 50.103, 50.104
683	Geltwil 50.343
2348	Gemmpass 2240
676	Gempen 50.067
508	Gempenach 20.122, 20.548, 9318
2955	Gemsstock 2597
1594	Generoso Vetta 636
342	Genestrerio 62.517, 62.523
391	Genève 150, 151, 152 , 11.008, 11.013, 11.033, 11.061, 11.064, 11.065, 11.066, 11.068, 11.069, 11.076
391	Genève (trafic local) 11.000
424	Genève-Aéroport 150, 152 , 11.063
373	Genève-Eaux-Vives 3150
373	Genève-Jard-Anglais 3150
372	Genève-Molard 3160–3166
373	Genève-Mont-Blanc 3150, 3160–3166
373	Genève-Pâquis 3160–3166, 3150
372	Genève-Perle-du-Lac 3160–3166
372	Genève-Quai des Moulins 3160–3166
372	Genève-Quai Gustave Ador 3160–3166
390	Genève-Sécheron 150
562	Genolier 155
385	Genthod-Bellevue 150
391	Gentilino 62.436
452	Gerlafingen 304.1 , 40.002, 9353
550	Gerlikon 80.836
402	Geroldswil 70.301, 70.304
502	Gerolfingen 290 , 9332
222	Gerra (Gambarogno) 633 , 62.329, 62.330, 3630
803	Gerra (Verzasca) 62.321
200	Gerra Piano 62.311
434	Gersag, s. Emmenbrücke G
435	Gersau 3605 , 60.502, 3600, 3601.1

Altitude

Gerzensee

647	Gerzensee 30.165, 30.166
1340	Geschinen 142
545	Gettnau 440
497	Geuensee 60.085, 9606.62
598	Gex (F) 11.066
917	Gfeld 859
1025	Gfellen 60.232
1219	Ghirone 62.135
756	Gibswil 754 , 70.854
319	Giebenach 50.083, 50.099, 50.928
666	Giessbach 2470
573	Giessbach See 2470, 3470, 3470.2
1357	Giétroz 2143
529	Giez 10.620
767	Giffers 20.125, 20.129, 20.130
1335	Gigerwald 80.451
436	Gilamont 112
1432	Gilbach 31.233, 31.234
428	Gilly-Bursinel 10.835, 10.836
736	Gimel 10.720, 10.742, 10.840
1367	Gimmelwald 2460
542	Gingelwil 10.815
405	Giornico 62.191
375	Gipf-Oberfrick 50.136
322	Gippingen 50.148, 50.149
938	Giregg 60.610
740	Girenbad b. Turbenthal 70.680
421	Gisikon (Ortsverkehr) 60.000
421	Gisikon-Root 660 , 50.348
456	Gisingen 88.036
485	Giswil 470 , 60.241, 60.361, 60.362, 9608, 3500
1540	Gitschenen 2589
230	Giubiasco 600, 631, 632, 633 , 62.201, 62.203, 62.212
390	Giumaglio 62.315
617	Givisiez 255 , 20.542, 20.543, 20.544, 20.575
554	Givrins 155
1962	Giw 2267
2887	Glacier-de-la-Plaine-Morte 2231
2944	Glacier-des-Diablerets 2085
415	Gland 150 , 10.817, 10.830, 10.835, 10.836
389	Glanzenberg 650.1, 710, 800 512, 800 53 , 70.314
472	Glarus 736 , 72.501, 72.502, 72.503, 72.504, 72.542
495	Glashütten 50.603
1846	Glaspass 90.531
1871	Glattalp 2573
432	Glattbrugg 760, 800 55/55 , 70.010, 70.012, 70.761, 70.762, 70.764, 70.768, 70.781
410	Glattfelden 760, 761, 800 55/55 , 70.540
427	Glattpark 70.010, 70.012, 70.781
1611	Glaubenbielen 60.241

Altitudine

Gletsch

1757	Gletsch 615 , 12.681, 12.682, 31.161
480	Gletterens 20.550, 20.560
688	Glion 121 , 2054
670	Glis 12.511, 12.621, 12.622, 12.631, 12.632
505	Glovelier 236, 240 , 21.133, 21.134, 9201, 9236
1313	Glurigen 142
920	Glurns/Glorenza (I) 90.811
255	Gnosca 62.193
567	Gockhausen 70.751
1363	Godey 12.332
872	Gohl 30.285
513	Golaten 30.541
447	Goldach 880, 881 , 80.240, 80.242, 80.244
447	Goldach (Ortsverkehr) 80.000
543	Goldau 602 , 60.621, siehe auch Arth-Goldau
582	Goldbach, siehe Lützelflüh-G
701	Goldingen 70.885, 80.630
930	Goldiwil 31.1031
566	Goldswil 31.022, 9342, 3470
247	Golino 62.324
506	Gollion 10.735
1400	Golzern 60.407, 2595
584	Gomswald 80.632, 80.633, 80.634
623	Gondiswil 30.492
855	Gondo 12.631, 12.633
902	Gonten 854 , 80.193
890	Gontenbad 854 , 80.193
510	Gontenschwil 644
1222	Genzen Palfris 80.420
1217	Goppenstein 330, 1980 , 12.591
467	Gordemo 62.321
312	Gordevio 62.315
203	Gordola 632 , 62.311, 62.321, 62.322
252	Gorduno 62.193
451	Gorgier-St-Aubin 210 , 10.630, 10.640, 21.012
3089	Gornergrat 139
1106	Göschenen 142, 600 , 31.162, 60.401, 60.411, 62.191
1797	Göscheneralp 60.411
638	Gössau SG 850, 852, 854, 881 , 80.151, 80.152, 80.153, 80.154, 80.155, 80.156, 80.159
500	Gössau ZH 70.845, 70.862, 70.867
545	Gössens 10.660
535	Gössliwil 30.886, 9354
1787	Götschnaboden 2860
2293	Götschnagrat 2860
2094	Gotthard Passhöhe 12.682, 62.111
402	Gottlieben 3820, siehe auch Tägerwilen-Gottlieben
432	Gottmadingen (D) 763
615	Goumoens-la-Ville 10.420
496	Goumois 21.132

33
Höhe

Grabs

482	Grabs 80.410, 80.412, 80.790
735	Grabserberg 80.412
1620	Grächen 12.551, 12.552, 2275
663	Grächwil 30.104, 9309
573	Grafenort 480 , 9609
518	Grafenried 308 , 9311
492	Grafstal 70.650, 70.655
298	Grancia 62.431, 62.433
581	Grancy 10.730, 10.733
465	Grand-Blettay 12.311
443	Grand-Saconnex 11.066
1437	Grand-Zour 12.344
488	Grandcour 20.560
667	Grandevent 10.620
529	Grandfontaine 21.173
391	Grandgourt 240 , 9201
625	Grandsivaz 20.334
436	Grandson 210 , 10.620, 10.625, 10.629, 10.630, 3210
601	Grandval 411 , 21.232
565	Grandvaux 249 , 250 , 251 , 10.066, 10.381
739	Grandvillard 256 , 20.264, 20.266
635	Grangeneuve FR 20.336
703	Granges (Veveysse) 256 , 10.389, 20.481
469	Granges-Marnand 251
573	Granges-Paccot 20.543, 20.575
469	Granges-près-Marnand 20.565
509	Granges VS 12.411, 12.428
784	Grangettes-près-Romont 20.471
411	Gränichen 644
860	Granois 12.341, 12.343
465	Gräslikon 70.670
515	Grasswil 40.054
818	Grottavache 20.450
372	Gravesano 62.423, 62.444, 62.445
1362	Greich 2330
440	Greifensee 70.727, 3740, siehe auch Nänikon-G
322	Grellingen 230 , 50.116, 50.117
467	Grenchen 40.021, 40.022, 40.023, 40.024, 40.025, 40.026, 40.027, 40.030, 40.032, 40.033, 40.034, 40.038, 9330, 9351
430	Grenchen BSG 3216, 3216.1
467	Grenchen Nord 230 , 231
440	Grenchen Süd 231 , 410
440	Grenchen (Ortsverkehr) 40.000
891	Grengiols 142
499	Grens 10.815
262	Grenzach-Wyhlen (D) 50.031, 50.038, 3700
435	Greppen 60.502, 3602
620	Grésaley 101
994	Gresso 62.325
507	Gressy 10.665, 10.675

Altitude

Gretschins

602	Gretschins 80.420
390	Gretzenbach 50.203
1411	Griesalp 31.220
2303	Griespass 62.111
1606	Grimentz 12.452, 12.455, 2197
890	Grimisuat 12.342, 12.351, 12.353
1222	Grimmialp 31.260
2164	Grimsel Passhöhe 12.682, 31.161
570	Grindel 50.114
1067	Grindelwald 312 , 31.121, 31.122, 31.123, 31.124, 31.125, 31.130, 9341, 2440, 2442
957	Grindelwald Grund 312 , 31.121, 31.124, 2445
612	Grolley 252 , 20.543
504	Grône 12.411, 12.413
342	Grono 62.214, 62.215, 62.216, 62.217, 90.171, 90.541
892	Gross 60.555
511	Grossaffoltern 30.363, siehe auch Suberg-Grossaffoltern
574	Grossdietwil 40.051, 60.281
1962	Grosse Scheidegg 31.123
743	Grosshöchstetten 340 , 30.261, 30.793, 9320
918	Grossteil 60.361
544	Grosswangen 60.061
274	Grotto Elvezia 3608
274	Grotto Pescatori 3608
1558	Grutzenbüel 2843
813	Grub AR 80.120
821	Grub SG 80.120
1141	Gruben 120
1822	Gruben VS 2246.2
910	Grubenwald 320
900	Grubisbalm 603
590	Grüenfeld 672
750	Grugnay 12.311, 12.314
651	Grumo (Blenio) 62.131
1095	Grund bei Gstaad 12.180
604	Grundbach (Wattenwil) 31.056
624	Grünenmatt 304.2 , 30.482, 9314
495	Grüningen 70.845, 70.867
825	Gruppaldo 62.314
630	Grüsch 910 , 941 , 90.201, 90.202, 90.203
547	Grüt (Gossau ZH) 70.862, 70.867
1481	Grütschalp 313
746	Gruyères 256 , 20.263
1131	Gryon 127
1175	Gryon Bois-Gentil 127
1899	Gspon 2270
1049	Gstaad 120 , 471 , 12.180, 12.181, 12.182, 12.183, 2393, 2395
1210	Gsteig 2397
1200	Gsteig b. Gstaad 12.180
640	Gsteigwiler 31.105, 9341

Altitudine

Guarda

1432	Guarda 910 , 960 , 90.851
698	Gübsensee 870 , 881
232	Gudo 62.311
444	Güevaux 20.530
1118	Guggisberg 30.323, 30.612, 30.614
725	Gumefens 20.336
562	Gümliigen 295 , 301 , 302 , 460 , 30.040, 30.044, 9304
494	Gümmenen 305 , 20.548, 30.550, 30.560, 9318
1277	Gün 90.401
452	Gundetswil 70.610
618	Günsberg 40.012
428	Guntalingen 70.605
560	Gunten 31.021, 31.025, 3310, 3310.3, 3310.4
546	Guntershausen 850
445	Guntmadingen 71.031
432	Gunzgen 50.501, 50.505, 50.511
668	Gunzwil 60.050, 60.081, 60.087, 60.912
484	Gurbrü 30.541, 9318, siehe auch Ferenbalm-Gurbrü
545	Gurmels 20.122, 20.547, 20.549
1159	Gurnigel Bad 30.323
1611	Gurnigel Berghaus 30.323
1513	Gurnigel Gantrischhütte 30.323
2219	Gurschen 2597
833	Gurten Kulm 2351
738	Gurtellen 60.401, 60.404
600	Gurzelen (Seftigen) 31.057
583	Guschelmuth 20.549
512	Gutenburg 440
525	Gutenswil 70.725
390	Gütighausen 70.612
980	Guttannen 31.161, 31.171
1334	Guttet 12.473, 12.482
410	Güttingen 820 , 80.923, 80.925
587	Gwatt 31.001, 31.055, 9315
560	Gwatt Zentrum 3310, 3310.3
1577	Gwüest 60.411
457	Gy 11.061

H

440	Haag (Rheintal) 80.300
1275	Habergschwänd 2820
1067	Habkern 31.106
446	Habsburg 50.366
846	Habschwanden 60.234
659	Habstetten 30.046, 30.048
659	Habstetten (Ortsverkehr) 30.000
545	Häfeldingen 50.109
533	Hagenbuch ZH 80.834
428	Hägendorf 410 , 50.126, 50.127, 50.501, 50.505, 50.511, 50.555
396	Hagendorn 60.643

Höhe

Hagenwil am Nollen

627	Hagenwil am Nollen	80.934
476	Hagenwil b. Amriswil	80.942, 80.949
512	Häggenschwil-Winden	870 , 80.205
475	Hägglingen	50.345
410	Hagnau Bodensee (D)	3802
452	Hagneck	290 , 9332
1955	Hahnenmoos	2425
562	Haldenstein	910, 941 , 90.003
1086	Haldi	2594
521	Halenbrücke	30.102, 30.104, 30.105, 30.106, 9309
430	Hallau 71.031, siehe auch Wilchingen-Hallau	
471	Hallwil	651
465	Halten	40.016
552	Haltikon	60.528
280	Haltingen (D)	50.055
820	Hämikon	60.106
962	Hammetschwand	2555
1408	Handegg	31.161, 31.171
2340	Hannig	2306
2115	Hannigalp	2275
530	Happerswil	80.924
461	Hard-Mumenthal	413 , 50.202
1301	Harder Kulm	2361
490	Hardern	30.362
431	Härkingen	50.501, 50.505, 50.511
431	Härkingen (Ortsverkehr)	50.000
567	Hasle bei Burgdorf	30.465
695	Hasle LU	440, 460 , 60.233, 60.234, 9605
571	Hasle-Rüegsau	304.2, 340 , 30.465, 30.471, 9314
744	Haslen AI	80.191, 80.193
580	Haslen GL, s. Nidfurn-Haslen	
1060	Hasliberg Goldern	31.151
1047	Hasliberg Hohfluh	31.151
1060	Hasliberg Reuti	31.151, 2480.1, 2480.2
1160	Hasliberg Twing	31.151, 2485
1230	Hasliberg Wasserwendi	31.151
1002	Hasliberg, siehe Brüinig-H	
619	Hatterswil	70.807
600	Hätzingen, s. Luchsingen-H	
677	Hauenstein	50.506
551	Hauptikon	70.232
561	Hauptwil	852
385	Hausen AG	50.364
617	Hausen am Albis	70.223, 70.225, 70.235, 70.240, 70.280
596	Hausen b. Meiringen	31.174
400	Hausen-Raitbach (D)	501
710	Häusermoos	30.483
522	Häuslenen	80.834
1140	Haut-de-Caux	1211
1400	Haute-Nendaz	12.362, 2175
430	Hauterive NE	3211, 3214
717	Hauteville FR	20.234, 20.236, 20.245

Altitude

Hauteville VD

501	Hauteville VD	112
974	Hebrig	856
497	Hedingen	711, 800 515, 800 59 , 70.200
406	Heerbrugg	880, 881 , 80.226, 80.301, 80.302, 80.303, 80.304, 80.351
505	Hefenhäuser	80.920
445	Hefenhofen	80.940, 80.944
902	Hegdorn	12.624
645	Heggidorn	30.570, 9318
794	Heiden	857 , 80.120, 80.121, 80.222, 80.223, 80.224, 80.226, 80.228, 80.229, 80.230
1067	Heiligenschwendi	31.031
481	Heiligkreuz (Mels)	80.433
1127	Heiligkreuz LU	60.233
552	Heimberg	340 , 9315
456	Heimenhausen	40.051, 9312
471	Heimenhofen	80.924
998	Heimenschwand	31.041, 31.043, 31.044, 31.045
706	Heimisbach	30.482
618	Heimiswil	30.468
662	Heinwehfluh	2360
485	Heinrichswil	40.016
760	Heitenried	20.181, 20.182
756	Heigisried-Rohrbach	30.611, 9316
641	Hellbühl	60.060, 60.061
414	Hellikon	50.089
478	Hellsau	30.469, 9312
951	Hemberg	80.185, 80.780
420	Hemishofen	71.033
400	Hemmenhofen	3820
586	Hemmental	71.022
495	Hemmiken	50.101, 50.102
512	Henau	80.725
419	Henschiken	653
434	Henggart	762 , 70.675, 70.676
476	Henniez	251
525	Herbetswil	50.129
455	Herblingen	763 , 71.005, 71.024, 71.902
1254	Herbruggen	140 , 12.554
501	Herdern	80.825
1230	Héremence	12.372, 12.373
793	Hergiswald	60.071
449	Hergiswil	470, 471, 472, 480 , 9609, 3601, 3601.1
650	Hergiswil LU	60.272
445	Hergiswil Matt	470, 472, 480
745	Herisau	854, 870, 881 , 80.152, 80.158, 80.171, 80.172, 80.174, 80.175, 80.176, 80.180, 80.181, 80.182
745	Herisau (Ortsverkehr)	80.000
737	Herlisberg	60.105
373	Hermance	11.065, 3150
750	Hermatswil	70.833
674	Hermenches	10.441
415	Hermetschwil	50.339

Altitudine

Hermiswil

498	Hermiswil	40.054
435	Hermitage	3603
470	Hermrigen	22.086
1190	Herrenboden	2586.2
524	Herrenhof	80.931
570	Herrenschwanden	30.104, 30.105, 30.106, 9309
423	Herrliberg-Feldmeilen	730, 800 516, 800 56 , 70.921, 70.962, 70.972, 70.973, 3730
529	Hersberg	50.083
495	Herswil	40.016
435	Hertenstein	3600, 3601, 3601.1, 3602
424	Herznach	50.135, 50.139
465	Herzogenbuchsee	450 , 40.005, 40.051, 40.052, 40.054, 9312, 9353
590	Hessigkofen	30.886, 9354
372	Hettenschwil	50.148
549	Hettiswil bei Hindelbank	30.451
425	Hettlingen	762 , 70.676
805	Heubach, siehe Rüschegg	
687	Hildisrieden	60.050, 60.088, 60.912
479	Hilfikon	50.340
563	Hilterfingen	31.021, 31.022, 31.025, 3310, 3310.3, 3310.4
690	Himmelried	50.117
516	Hindelbank	304.1, 304.2, 450 , 30.451, 9314
653	Hinterburg	60.631
563	Hinteregg	731
451	Hinterfort	80.331
855	Hinterfultigen	30.322
834	Hintergoldingen	80.630
516	Hinterkappelen	30.100, 30.101, 30.107, 9308
1625	Hinterrhein	62.214, 90.541
698	Hinterschellenberg (FL)	88.031, 88.033
565	Hinwil	740, 742, 800 514 , 70.869, 70.870, 70.875
824	Hirschberg	855
461	Hirschlang	502
832	Hirschmatt (Guggisberg)	30.614
444	Hirschthal	643
720	Hirzel	70.150
641	Hittnau	70.835
2114	Hitzeggen	2897
470	Hitzkirch	651 , 60.102, 60.106, 60.107
981	Hoch-Ybrig (Weglosen)	60.555
482	Hochdorf	651 , 60.088, 60.101, 60.105, 60.110
497	Hochdorf Schönau	651
402	Hochfelden	70.515
480	Höchstetten	30.469, 9312
1493	Hochstuckli	2586.2
624	Hochwald	50.067
3111	Hockenhorngrat	2265.2
688	Höfen bei Thun	31.003

35
Höhe**Hofen SH**

465	Hofen SH 71.026
736	Hoffeld 80.184
576	Hofgut 295, 9304
268	Hofmatt 505
709	Hofstatt 60.282
642	Hofstetten bei Brienz 31.151, 9342
465	Hofstetten SO 50.068, 50.069, 50.926
646	Hofstetten ZH 70.680
420	Hohenems (A) 80.303
614	Hohenrain 60.101
2219	Höhenweg 2865
1791	Hoher Kasten 2745
1049	Hohfluh (Hasliberg), siehe Hasliberg Hohfluh
2229	Hohfluh (Riederalp) 2334
1911	Höhi Wispile 2393
3105	Hohsaas 2310
1078	Hohtenn 330, 12.591
365	Holderbank AG 650
660	Holderbank SO 50.094
942	Holderkäppeli 60.071, 60.211
423	Hölstein 502, 50.092, 50.953
432	Hölstein Süd 502
446	Hölstein Weidbächli 502
1410	Holzegg 2576
465	Holzhäusern 413
440	Holzhäusern ZG 60.608, 60.651
445	Holzigen 50.613
947	Homburg b. Thun 31.033
498	Hombrechtikon 70.880, 70.955, 70.970
615	Homburg 80.831, 80.832
448	Honau 60.110
760	Hondrich 31.061
760	Hondrich (Ortsverkehr) 31.000
810	Horboden 31.260
409	Horgen 720, 800 S2, 800 S8, 70.121, 70.131, 70.132, 70.133, 70.134, 70.136, 70.137, 70.145, 70.150, 3730, 3735
484	Horgen Oberdorf 720, 800 S21, 800 S24, 70.131, 70.137, 70.150
381	Horgenbach 80.822
637	Horgenberg 70.137, 70.150
555	Hörhausen 80.826, 80.831
418	Höri Niederhöri 70.525
418	Höri Oberhöri 70.525
403	Horn 845, 80.210
398	Horn (See) 3800
1773	Horneggli 2388
2500	Hörnli 2912
414	Hornussen 50.137
466	Horriwil 40.005, 9353
442	Horw 470, 472, 480
442	Horw (Ortsverkehr) 60.000
710	Hosenruck 80.722
1452	Hospental 142, 12.681, 62.111
975	Hotel Alvier 2807

Altitude

Hottwil

413	Hottwil 50.142
629	Hub bei Krauchthal 30.451
710	Hübeli 60.272
483	Huben 80.837, 80.838
492	Hubersdorf 40.012
461	Hueb b. Oberriet SG 80.331
1010	Huémöz 12.144
510	Hugelshofen 80.921
440	Humlikon 70.675
791	Hundwil 80.180, 80.181
451	Hünenberg 60.608, 60.641, 60.651
424	Hünenberg Chämleten 660
420	Hünenberg Zythus 660
572	Hünibach 31.021, 31.022, 31.025, 3310, 3310.3, 3310.4
572	Hünibach (Ortsverkehr) 31.000
471	Hüniken 40.005, 9353
489	Hünikon 70.670
248	Huningue (F) 3700, 3701
393	Hüntwangen-Wil 760, 800 S5/S5, 70.545, 70.546
400	Hunzenschwil 514, 50.394
411	Hurden 670, 671, 800 S5/S5
613	Hüswil 440, 60.282
742	Hütten 60.661, 70.150, 70.160
1309	Hüttenberg 2843
438	Hüttikon 70.491
403	Hüttlingen-Mettendorf 800 S8, 840
638	Huttwil 440, 460, 30.483, 30.491, 30.492, 30.493
455	Hüttwilen 80.823
I	
458	Ibach 60.502, 60.503, 60.530, 60.531
1406	Ibergereg 60.505
486	Ichertswil 30.886, 9354
1050	Icogne 12.353
711	Ifenthal 50.506
1586	Iffigenalp 31.282
567	Iffwil 30.871
564	Ifwil bei Balterswil 80.735
523	Igis 910, 941, 90.013, 90.023
1794	Il Fuorn 90.811
698	Illanz 920, 90.401, 90.403, 90.405, 90.411, 90.421, 90.422, 90.424, 90.431, 90.441, 90.442, 90.451
387	Illarsaz 130, 12.130
874	Illas 12.511
828	Illgau 2574, 2575
514	Illhart 80.833
545	Illighausen 80.924
565	Illiswil 30.100, 9308
517	Illnau 753, 800 S3, 70.640, 70.652
1354	Iltois 2767.1, 2767.2
930	Im Fang 20.245, 20.260, 20.261

Altitudine

Im Holz

616	Im Holz 411
460	Immensee 600, 653, 60.502, 60.622, 60.653, 3660
407	Immenstaad Bodensee (D) 3802
1281	Indemini Monti 62.326
931	Indemini Paese 62.326
1137	Inden 12.471
466	Inwil 40.005, 40.051, 9353
710	Innerberg-Säriswil 30.100, 9308
1024	Innereriz 31.041
940	Innerthal 72.523
636	Innetkirchen 474, 31.161, 31.162, 31.163, 31.171, 31.172
438	Ins 255, 290, 305, 20.527, 30.521, 30.527, 9318, 9332
476	Ins Dorf 290
397	Insel Mainau, siehe Mainau Bodensee (D)
406	Insel Ufenau 3730
910	Insone 62.448
567	Interlaken Ost 310, 311, 312, 470, 471, 31.021, 31.102, 31.103, 31.104, 31.105, 9341, 9342, 2361, 3470, 3470.2
564	Interlaken West 310, 31.021, 31.101, 31.102, 31.103, 31.104, 31.105, 31.106, 9315, 9341, 9342, 2360, 3310, 3310.3, 3310.4
203	Intra (I) 3630
342	Intragna 620, 62.324, 2624
627	Intschi 60.401, 2599
430	Inwil b. Baar 60.604, 60.633
421	Inwil LU 60.022, 60.054, 60.110
435	Ipsach 290
438	Ipsach Herdi 290
283	Iragna 62.193
1937	Ischalp 2875
485	Ischbad 30.883
612	Isella-Olgia (I) 620
629	Iselle di Trasquera (I) 145, 1975, 1981, 12.631
566	Iseltwald 31.103, 3470, 3470.2
1766	Isenua 2080
1090	Isenfluh 31.142, 2458
778	Isenthal 60.405
684	Iseo 62.424
1116	Isérables 12.392, 2173
435	Isleten-Isenthal 60.405, 3600
423	Islikon 800 S8, 840, 80.836
675	Isisberg 70.205
1283	Isola (I) 90.561
1810	Isola (Silsersee) 3940
200	Isola Bella (I) 3630
200	Isola Madre (I) 3630
200	Isola Pescatori (I) 3630
197	Isole di Brissago 3630, 3630.3
746	Isone 62.454
1056	Issert 12.272

Höhe

Itaslen

597	Itaslen	80.735
359	Itingen	500
941	Itravers	12.413
585	Itschnach	70.912, 70.919
402	Ittenthal	50.144
529	Ittigen b. Bern	307 , 30.040, 30.041, 30.043, 30.046, 30.048, 9302
529	Ittigen b. Bern (Ortsverkehr)	30.000

J

876	Jakobsbad	854 , 80.193, 2725
2571	Jakobshorn	2875
463	Jakobstal	841
1742	Jaman	121
903	Jassbach	31.044
2060	Jatzmeder	2878
1020	Jaun	20.245, 20.260, 20.261
1508	Jaunpass	20.260
522	Jegenstorf	308 , 30.871, 9311
1525	Jeizinen	2247
723	Jenaz	910 , 90.221
633	Jenins	90.022
452	Jens	22.086, 22.087
438	Jestetten (D)	760 , 71.041
660	Jetschwil	20.143, 9317
548	Jeuss	20.547
2213	Jochpass	2537, 2538
433	Jona	740 , 800 515 , 800 55/55 , 70.991, 70.993, 70.994, 70.995, 80.622
404	Jonen	50.231, 70.215
621	Jongny	10.213, voir aussi Chardonne-Jongny
626	Jonschwil	80.730
1080	Jor	120
1850	Jorasse	2210
555	Jouxkens-Mézery	101
609	Juckern	70.835
2240	Julier Hospiz	90.181
3454	Jungfrauoch	311 , 312
797	Juriens	10.684
478	Jussy	11.063

K

326	Kadelburg (D)	50.359
484	Kägiswil	60.342, 9608
971	Kaien	80.121, 80.230
274	Kaiseraugst	700 , 50.083, 50.084, 3700
368	Kaiserstuhl AG	761 , 50.354, 70.515
698	Kaiserstuhl OW	470 , 9608
340	Kaisten	50.135, 50.143, 50.144
590	Kalchrain	80.825
445	Kallnach	291
916	Kalpetran	140 , 12.552, 2272
714	Kaltacker	30.468
525	Kaltbach	9606.61

Altitude

Kaltbrunn

470	Kaltbrunn	870 , 80.635, 80.636
1215	Kaltenbrunnen b. Meiringen	31.164
454	Kaltenherberg	414
815	Kandergrund	31.230
1176	Kandersteg	1975 , 1980 , 330 , 31.230, 31.240, 31.241, 31.242, 2410, 2411, 2412
552	Känerkinden	50.108
1198	Känzeli	2880
576	Kappel am Albis	70.280
427	Kappel SO	50.126, 50.501, 50.505, 50.511
637	Kappel (Toggenburg), siehe Ebnat-Kappel	
445	Kappelen	22.086, 9310
505	Kappelenring	30.101
507	Kappelering	30.101
570	Kappelisacker	30.040, 30.041, 30.043, 30.048, 9302
425	Kartause Ittingen	80.823, 80.827
1827	Käserstatt	2485
435	Kastanienbaum	3601
535	Kaufdorf	303 , 30.321
508	Kehlhof	830
570	Kehrsatz	303 , 30.340, 9305
567	Kehrsatz Nord	303 , 30.340, 9305
435	Kehrsiten-Bürgenstock	2554, 3600, 3601, 3601.1
435	Kehrsiten Dorf	3601, 3601.1
979	Kemmeriboden	60.251
412	Kempratzen	730 , 800 516 , 800 57 , 70.885, 70.994
552	Kempten	753 , 800 53 , 70.850, 70.855
469	Kemptthal	750 , 800 57 , 70.650
502	Kernenried	30.465
569	Kerns	60.312, 60.341, 60.343, 9608
443	Kerzers	255 , 291 , 305 , 20.122, 30.541, 9318
438	Kerzers Papilliorama	291
405	Kesswil	820
448	Kestenholz	50.127, 50.505
547	Kienberg	50.102
928	Kiental	31.220, 2408
1040	Kies	72.544, 2830
539	Kiesen	301 , 9315
424	Kilchberg	720 , 800 524 , 800 58
406	Kilchberg Bendlikon	3730
571	Kilchberg BL	50.104
424	Kilchberg ZH	70.161, 70.162, 70.163, 70.165
393	Killwangen-Spreitenbach	650.1 , 710 , 800 512 , 800 53 , 50.302, 50.304, 50.310, 50.311, 50.313, 70.303
560	Kindhausen AG	70.305
497	Kindhausen ZH	70.720
1376	Kippel	12.591

Altitudine

Kirchberg-Alchenflüh

509	Kirchberg-Alchenflüh	304.1 , 30.465, 9312
509	Kirchberg BE	30.466
736	Kirchberg SG	80.732, 80.761
386	Kirchdorf AG	50.302, 50.306, 50.316
610	Kirchdorf BE	30.165, 30.166
619	Kirchenthurnen	30.321
513	Kirchleerau-Moosleerau	60.085
600	Kirchlindach	30.106, 30.107, 9309
517	Kirchrued	50.616
562	Klarsreuti	80.924
1952	Klausen Passhöhe	60.409
3818	Klein Matterhorn	2286
1818	Klein Sternen	2581
365	Kleinandelfingen	70.605
509	Kleinbösingin	20.122, 20.547
558	Kleindietwil	440 , 40.090
323	Kleindöttingen	50.148, 50.149, 50.376
2061	Kleine Scheidegg	311 , 312
1904	Kleiner Gumm 2841	
562	Kleingurmels	20.122, 20.547
566	Kleinguschelmuth	20.549
580	Kleinikon	70.662
421	Kleinlützel	50.112
549	Kleinteil	60.361
3033	Kleintitlis	2535.2
545	Kleinwangen	60.101, 60.102
1600	Klewenalp	2556
321	Klingnau	701 , siehe auch Döttingen
851	Klönal	72.504
1191	Klosters	910 , 90.224, 2855, 2860
1124	Klosters Dorf	910 , 90.224
1191	Klosters (Ortsverkehr)	90.000
1281	Klosters Selfranga	1985
447	Kloten	750 , 800 57 , 70.520, 70.530, 70.731, 70.732, 70.733, 70.734, 70.735, 70.737, 70.765, 70.766, 70.767
440	Kloten Balsberg	750 , 800 57 , 70.010, 70.012, 70.510, 70.735, 70.736, 70.768
484	Klus	412
757	Klusstalden	60.241
436	Knonau	711 , 800 59 , 70.230
540	Knutwil	60.082, 60.083, 9606.61
321	Koblenz	701 , 761 , 50.147
324	Koblenz Dorf	701 , 761
493	Kollbrunn	754 , 70.832
428	Kölliken	514
444	Kölliken Oberdorf	514
572	Köniz	306 , 30.631, 9306, 9316
572	Köniz (Ortsverkehr)	30.000
663	Konolfingen	302 , 340 , 460 , 30.160, 9320
399	Konstanz (D)	830 , 80.908, 80.925, 3802, 3804, 3820

37
Höhe**Koppigen**

476	Koppigen 30.466, 30.469, 30.884, 9312
531	Kottwil 60.063
789	Kräbel 602 , 2568
457	Kradolf 852 , 80.945
470	Kräiligen 30.881, 9311, siehe auch Küttigkofen-K
742	Krattigen 31.061
585	Krauchthal 30.451
407	Kressbronn (D) 3802
2405	Kreuzboden 2310
403	Kreuzlingen 820, 830 , 80.907, 80.908, 80.921, 80.923, 80.924, 80.925
461	Kreuzlingen Bernrain 830 , 80.921
402	Kreuzlingen Hafen 820 , 3800, 3820
403	Kreuzlingen (Ortsverkehr) 80.000
821	Kreuzstrasse 856
527	Kriechenwil 30.550
455	Kriegstetten 40.001, 40.002, 40.016, 9353
492	Kriens 60.071, 2515, 2516
489	Kriens Mattenhof 470, 472, 480
492	Kriens (Ortsverkehr) 60.000
419	Kriessern 80.332
800	Krinau 80.772
1655	Kronberg 2725
614	Kronbühl 80.200, 80.203
713	Krummenau 853 , 80.790
732	Krümenschwil 2762
810	Kübli 910 , 90.221, 90.222, 90.223, 90.224
786	Kühlewil 30.340
435	Kümmertshausen 80.944
438	Küngoldingen 514 , 50.601
427	Künten 50.322
480	Küntwil 60.652
403	Kurzrickenbach Seepark 820
417	Küsnacht Goldbach 730, 800 516, 800 56
406	Küsnacht Heslibach 3730, 3732
415	Küsnacht ZH 730, 800 516, 800 56 , 70.912, 70.918, 70.919, 3730, 3732
457	Küssnacht am Rigi 600 , 60.502, 60.528, 60.529, 60.622, 60.653, 2565, 3602
410	Küttigen 50.135, 50.136, 50.201
481	Küttigkofen-Kräiligen 30.885, 9354
625	Kyburg 70.655, siehe auch Sennhof-Kyburg
470	Kyburg Bad 30.882, 9354

L

1020	L'Abbaye 10.690, 10.733
655	L'Abergement 10.685

Altitude

L'Asse

466	L'Asse 155
1100	L'Auberson 10.615
2413	L'Éthérola 2187
1144	L'Étivaz 12.174
666	L'Isle-Mont-la-Ville 156 , 10.684, 10.733, 10.742, 10.750, 10.760
1219	La Barboleuse 127 , 12.161, 2089
700	La Baume 2050
373	La Belotte 3150, 3160-3166
1043	La Brévine 10.625, 21.081, 21.082, 21.083
2184	La Broya 2150
441	La Brinaz 212
1250	La Caffè 12.213
1052	La Châtagne 21.081
1087	La Chaud-de-Ste-Croix 10.615
886	La Chaudanne-Les Moulins 120
554	La Chau (Cossonay) 10.733, 10.750
994	La Chau-d'Abel 236
994	La Chau-de-Fonds 222, 223, 225, 236 , 21.060, 21.070, 21.071, 9236
1012	La Chau-de-Fonds-Est 236
1014	La Chau-de-Fonds-Grenier 222
994	La Chau-de-Fonds (trafic local) 21.000
1006	La Chau-des-Breuleux 237
1079	La Chau-du-Milieu 21.080, 21.081
2273	La Chau VS 2161, 2167
970	La Chèverrie-Monteret 155
577	La Chiésaz 112
1036	La Cibourg 236
1220	La Clairière 127
1351	La Comballaz 12.173
1223	La Combaz VD 10.625
843	La Combe 236
501	La Conversion 249, 250, 251
1115	La Corbatière 222
1530	La Côt 12.252, 2158
1041	La Côte-aux-Fées 21.092
837	La Coudre (L'Isle) 10.684
904	La Cour 126
1780	La Creusaz 2140
483	La Croix-de-Rozon 11.044
1155	La Cure 155
818	La Douay 133
1005	La Ferrière 236 , 9236
1819	La Foilleuse 2106
804	La Fontaine 12.214
1260	La Forclaz VD 12.172
1730	La Forclaz VS 12.383
1605	La Fouly VS 12.272
687	La Gaité 10.650, 20.552, 20.562
1208	La Givrine 155
616	La Glâne 20.336
398	La Gottaz 156
608	La Heutte 225, 226 , 9331
1633	La Jorette 2101

Altitudine

La Joux FR

860	La Joux FR 20.472
668	La Joy-Clinique 155
1016	La Large-Journée 236
1382	La Lécherette 12.174
939	La Loëx 12.063
996	La Luette 12.381
619	La Maison-Monsieur 21.071
456	La Mauguetta 10.650
1040	La Médettaz 132
2133	La Meina 2192
1630	La Montagnette (La Braye) 2060
548	La Mothe 10.617
425	La Motte 21.161
657	La Muraz Mont d'Orge 12.341, 12.342
433	La Neuveville 210 , 21.032, 9333, 3214, 3215, 3217, 3217.1
980	La Palaz 120
1799	La Perche 121
718	La Pierraz 20.476
356	La Plaine 151 , 11.074
873	La Praz 10.684
729	La Presta Mines d'asphalte 221
1697	La Punt-Chamues-ch 960 , 90.606
530	La Rippe 10.810
1222	La Robella 2008
750	La Roche FR 20.234, 20.235, 20.236, 20.245
842	La Rogivue 10.380
816	La Rougève 10.380
1106	La Roulaz 125
420	La Ruaz 127
692	La Russille 10.685
1680	La Saz 12.383
1031	La Sagne 222
1045	La Sagne-Eglise 222
485	La Sarraz 200 , 10.760, 10.765
475	La Sarvaz 12.311
430	La Saugé VD 3211, 3214, 3215
1503	La Seiloz 12.272
430	La Tène 3214, 3215
849	La Tine 120
745	La Tine (Troistorrens) 12.061
1402	La Tour 12.381
390	La Tour-de-Peilz 100
750	La Tour-de-Trême 256 , 20.201, 20.236, 20.260, 20.261, 20.262, 20.263, 20.264, 20.266
746	La Tour-Village 253
1129	La Tourne 21.080
1537	La Tzoumaz 12.392, 2171
946	La Valsainte 20.290
1030	La Vernaz 12.364
836	La Verrerie 256 , 20.450
2158	La Videmanette 2062
595	La Vounaise 20.552
1110	La Vuarcconnaz 21.092
463	La Vraupillièrre 155

Höhe

Laax GR

1102	Laax GR 90.081, 90.082, 90.411, 2892
1102	Laax GR (Ortsverkehr) 90.000
1964	Lac d'Emosson 12.230, 2143
2376	Lac-des-Dix 2190
1235	Lac-des-Joncs 20.492
672	Lachen AR 80.223, 80.224
417	Lachen SZ 720, 800 S2 , 72.524, 3730
437	Laconnex 11.069
551	Lädéli 340
1476	Lai, siehe Lenzerheide/Lai
1278	Ladir 90.422
1925	Ladstafel 62.111
960	Lajoux JU 21.133, 21.141, 9237
801	Lalden 330
649	Lalden Dorf 12.511, 12.622
1235	Lally 112
823	Lamboing 21.032
319	Lamone-Cadempino 600, 631 , 62.423, 62.441, 62.444, 62.445, 62.446, 62.453
526	Lampenberg Dorf 50.093
396	Lampenberg-Ramlinsburg 502 , 50.093, 50.953
444	Lamperswil TG 80.833
1400	Lana 2192
388	Lancy 11.013, 11.043, 11.064
384	Lancy-Pont-Rouge 150
1280	Landarena 2616
690	Landeyeux 21.022
765	Landiswil 30.472
740	Ländli 60.609, 3661
523	Landquart 880, 900, 905, 910, 941 , 90.013, 90.021, 90.022, 90.023, 90.201
523	Landquart Ried 910, 941
409	Landschlacht 820, 80.908 , 80.922, 80.923, 80.925, 80.931
403	Langenargen (D) 3800, 3802
710	Langenbruck 50.094
470	Langendorf 411 , 40.001, 9351
617	Langenloh 295 , 9304
472	Langenthal 413, 414, 440, 450, 460 , 40.051, 40.052, 40.063, 40.064, 9312
470	Langenthal Gaswerk 413, 414
472	Langenthal (Ortsverkehr) 40.000
483	Langenthal Süd 440
2872	Längfluh 2300
1449	Langis 60.344
673	Langnau 302, 304.2, 440, 460 , 30.271, 30.281, 30.284, 30.285, 30.286, 9320
467	Langnau b. Reiden 50.609
468	Langnau-Gattikon 712, 714 , 70.140, 70.240
526	Langrickenbach 80.925, 80.931
1317	Langwies GR 930

Altitude

Langwies ZH

527	Langwies ZH 731
409	Langwiesen 820
574	Lanterswil 80.934
652	Lanthen 20.182, 9317
1294	Lantsch/Lenz 90.181, 90.182, 90.183
741	Lanzenhäusern 306 , 30.613, 9316
574	Langenneunforn 80.826
1103	Larescia 62.136
1590	Latsch 90.591
532	Lätti 30.898
625	Lattigen b. Spiez 320
455	Lattrigen 290 , 9332
1977	Lauchernalp 2265.1, 2265.2
1180	Lauenen bei Gstaad 12.181
1380	Lauenensee 12.181
460	Lauerz 60.501
2224	Laufböden 2805
559	Läufelfingen 503 , 50.108, 50.960
355	Laufen 230 , 50.069, 50.111, 50.112, 50.113, 50.114, 50.118, 50.119
318	Laufenburg 700 , 50.135, 50.141, 50.142, 50.143, 50.144, 50.149
336	Lauffohr 50.357, 50.360, 50.374, 50.375, 50.376
489	Laupen BE 301, 302 , 20.121, 30.130, 30.550, 9307
601	Laupen ZH 70.885
510	Laupenau 30.550
1116	Laupersdorf 50.129, 50.131
500	Laurenzenbad 50.202
447	Lausanne 100, 150, 200, 202, 210, 249, 250, 251 , 10.060, 10.062, 10.065, 10.066, 10.435
447	Lausanne (trafic local) 10.000
471	Lausanne-Chauderon 101
479	Lausanne-Flon 101 , 10.060
373	Lausanne-Ouchy 3150
344	Lausen 500 , 50.076, 50.078, 50.093
344	Lausen (Ortsverkehr) 50.000
797	Lauterbrunnen 311, 313 , 31.141, 31.142, 9341
637	Lauwil 50.091
1500	Lavanthier 12.362
536	Lavertezzo 62.321
419	Lavey-Les-Bains 12.192
450	Lavey-Village 12.192
522	Lavigny 10.722, 10.726
1432	Lavin 910, 960
615	Lavorgo 631 , 62.123, 62.124, 62.191
1045	Lax 142 , 12.652
970	Le Bémont JU 236 , 21.134, 9236
483	Le Bévieux 12.152
1033	Le Boéchet 236
475	Le Bois Chatton 11.076
1022	Le Brassus 201 , 10.820
540	Le Brocard 12.214

Altitudine

Le Brouillet

1064	Le Brouillet 21.082
751	Le Bry 20.336
1073	Le Cachot 21.081
1100	Le Cergneux 12.214
1088	Le Cerneux-Péguignot 21.081
994	Le Cerneux 133
820	Le Châble VS 132 , 12.251, 12.252, 12.253, 21.600
940	Le Châlet NE 224
907	Le Châteldard-d'en-Haut 20.471
1116	Le Châteldard-Frontière VS 132 , 12.213
907	Le Châteldard-près-Romont 20.471
1129	Le Châteldard VS 132 , 2143
438	Le Chavalet 12.153
950	Le Chésal 21.134, 9236
1614	Le Clou/Les Granges 12.272
845	Le Crêt 256
1014	Le Crêt-du-Loche 223 , 21.060
1013	Le Creux-des-Biches 236
800	Le Creux VD 10.613
787	Le Day 200, 201 , 10.613, 10.685
945	Le Fays 12.213
844	Le Fuet 21.141
2475	Le Grand-St-Bernard 12.211
430	Le Landeron 210 , 21.030, 21.032, 30.526, 30.527, 32.14, 32.15
1050	Le Lieu 201
946	Le Locle 223, 224 , 21.060, 21.080, 21.081
946	Le Locle (trafic local) 21.000
917	Le Locle-Col-des-Roches 223 , 21.081
592	Le Lussex 101
626	Le Manège 156
495	Le Marais 156
1450	Le Marchairuz 10.820
1945	Le Masoni 90.701
1978	Le Moléson 2045
695	Le Mont-sur-Lausanne 10.060
756	Le Mouret 20.234, 20.245
715	Le Muids 155
969	Le Noirmont 236, 237 , 9236, 9237
731	Le Pâquier-Montbarry 256
1005	Le Pied-d'Or 237
1120	Le Plan-Marmet 21.121
1008	Le Pont 201 , 10.690, 10.733, 3201
1015	Le Prédame 21.133, 9237
965	Le Prese 950 , 90.701, 90.702
1077	Le Prévoux 21.081
1089	Le Quartier 21.080
1066	Le Reymond 222
1026	Le Rocheray 201 , 3201
1045	Le Séchey 201
1027	Le Seignat 236
978	Le Sépey 124 , 12.171, 12.172, 12.173
872	Le Sépey (Monthey) 12.063
1005	Le Stand 222

39
Höhe

Le Tremblex

817	Le Tremblex 121
1062	Le Trétien 132
817	Le Vaud 10.820, 10.830
551	Léchelles 252
343	Leggia 62.214
692	Lehwil 20.181, 20.182
313	Leibstadt 50.147, 50.149
519	Leimbach AG 644
459	Leimbach TG 80.924
570	Leissigen 310 , 9315
668	Relgio 62.450
680	Lendikon 70.640
547	Lenggenwil 80.725
439	Lengnau 231 , 410 , 40.034, 9330
418	Lengnau AG 50.352, 50.355
509	Lengwil 830 , 80.922, 80.924
1068	Lenk im Simmental 120 , 31.279, 31.281, 31.282, 31.283, 31.284, 31.289, 2380, 2382
1128	Lens 12.353, 12.421, 12.428
730	Lentigny 20.339
406	Lenzburg 514 , 650 , 650.1 , 651 , 652 , 653 , 700 , 800 , 53 , 50.380, 50.381, 50.382, 50.389, 50.390, 50.391, 50.392, 50.393, 50.394, 50.395
1476	Lenzerheide/Lai 90.181, 90.182, 90.183, 90.184, 2930
876	Leontica 62.133
1030	Les Agettes 12.364
468	Les Arnoux 126
2726	Les Attelas 2163, 2164
970	Les Avants 120 , 2057
1091	Les Aviolats 124
983	Les Bayards 21.082, 21.090
1004	Les Bioux 10.690, 3201
1029	Les Bois 236 , 9236
876	Les Brenets 224
750	Les Brenets (Lac) 3204
1020	Les Breuleux 237 , 21.131, 9236, 9237
1358	Les Briesses 12.421
1113	Les Cases 120
1003	Les Cerlätze 21.132
1300	Les Cerniers 12.063
1025	Les Charbonnières 201
1774	Les Chaux 2089
773	Les Chavalleyres 112
674	Les Clées 10.685
1014	Les Coedres 222
1802	Les Collons 12.371, 2187
804	Les Colombettes 256
990	Les Combes 120
810	Les Combes-sur-Sion 12.351, 12.353
1600	Les Creux 2170
1676	Les Crossets 12.081, 2117, 2118
836	Les Cullayes 10.383
510	Les Deurres 223
497	Les Dévens 12.153

Altitude

Les Diablerets

1155	Les Diablerets 124 , 12.162, 12.180, 2080
1131	Les Echenards 124
1100	Les Echets 121
913	Les Ecorcheresses 21.231
954	Les Emibois 236 , 9236, 9237
954	Les Enfers 21.134
1013	Les Eplatures 21.060
1040	Les Esserts-de-Rive 201
375	Les Evouettes 130 , 12.130, 12.141
1229	Les Flans 12.351
899	Les Fontanelles 124
935	Les Frères 224
460	Les Fumeaux 132
850	Les Geneveys-sur-Coffrane 223 , 21.023
1035	Les Genevez JU 21.133, 21.141, 9237
1110	Les Giettes 12.063
445	Les Granges (Orbe) 211
1078	Les Granges (Salvan) 12.225
1614	Les Granges, voir Le Clou/Les Granges
840	Les Grattes 21.025, 21.080
1447	Les Haudères 12.381, 12.382, 12.383, 12.387
820	Les Haussex 12.191
954	Les Hauts-Geneveys 223 , 21.023
482	Les Illes 12.361
1042	Les Joux-Derrière 21.071
704	Les Marches 253
1032	Les Marécottes 132 , 12.225, 2140
1350	Les Mayens-de-Sion 12.364, 12.371
1821	Les Montuaires 2143
892	Les Moulins 12.174
764	Les Neys 126
1065	Les Paccots 20.492
1007	Les Petits-Ponts 21.080
860	Les Places 12.312
943	Les Planches (Aigle) 124 , 12.172
497	Les Planches FR 20.551
1110	Les Planchettes 21.071
1100	Les Plans-sur-Bex 12.152
420	Les Plantaz 155
1348	Les Pléiades 112
894	Les Pommerats 21.132, 9236
1110	Les Pontins 21.121
959	Les Pontis 12.451
831	Les Ponts 256
1009	Les Ponts-de-Martel 222 , 21.080
981	Les Posses 127
1176	Les Pralies 155
1039	Les Prasses 12.371, 12.372
1032	Les Prés-d'Orvin 22.070
459	Les Prises VS 12.311
598	Les Rappes VS 12.214
1190	Les Rasses 10.615
1011	Les Reussilles 237 , 21.131, 21.132, 21.133, 9237

Altitudine

Les Ripes

623	Les Ripes 101
483	Les Ronquoz 12.361
1103	Les Rosalys 20.492
1089	Les Sagnettes 21.083
1000	Les Sairains 21.134, 9236
881	Les Sciernes 120
1051	Les Taillères 21.082
640	Les Tavernes 10.389
710	Les Thioleyres 10.389
389	Les Tuileries 150
931	Les Verrières 21.090
1228	Lescha 90.532
778	Lessoc 256
618	Leuchen 80.224
554	Leuggelbach 736
343	Leuggern 50.147, 50.148, 50.149
623	Leuk 100 , 12.471, 12.472, 12.473, 12.474, 12.475, 12.491
750	Leuk Stadt 12.471, 12.472, 12.473, 12.474, 12.475
1392	Leukerbad 12.471, 12.476, 2240, 2242
1392	Leukerbad (Ortsverkehr) 12.000
616	Leutwil 50.395
432	Leuzigen 40.008, 9351
1314	Leuzin 12.242
386	Leymen (F) 505 , 50.926
1398	Leysin-Feydey 125 , 12.171, 2070
1450	Leysin-Grand-Hôtel 125
1268	Leysin (trafic local) 12.000
1268	Leysin-Village 125
460	Leytron 12.311, 12.312, 12.391
988	Li Curt 950 , 90.701, 90.702
777	Libingen 80.765
616	Lichtensteig 853 , 870 , 80.770, 80.771, 80.772
1338	Liddes 12.211
563	Liebfeld 306 , 9306, 9316
526	Liebistorf 20.122
291	Liebrüti 50.083, 50.084, 50.928
633	Liedertswil 50.091
593	Lieli AG 50.350, 50.444
641	Lieli LU 60.102
454	Lienz 80.300
850	Lieptgas 90.451
382	Liesberg 50.118
327	Liestal 500 , 502 , 700 , 50.067, 50.070, 50.071, 50.072, 50.076, 50.078, 50.080, 50.083, 50.951, 50.952, 50.953
327	Liestal (Ortsverkehr) 50.000
397	Ligaino 62.459
434	Ligerz 210 , 9333, 2016, 3214, 3215, 3217, 3217.1
760	Lignerolle 10.685
803	Lignières 21.031, 21.032
355	Lignornetto 62.523
430	Ligurno (I) 62.523

Höhe

Limpach

475	Limpach 30.883
530	Lindau 70.650, 70.658
397	Lindau Hafen (D) 3800, 3802
916	Linden 31.044
437	Lindenham 60.643, 60.646
545	Lindenholz 40.0
664	Linescio 62.331
573	Linn 50.372
648	Linthal 736 , 60.409, 72.551
637	Linthal Braunwaldbahn 736 , 2840
495	Lipperswil Conny Land 80.829, 80.833
456	Littau 440, 460 , 60.013, 60.045, 9605
456	Littau (Ortsverkehr) 60.000
580	Littenheid 80.733
1452	Litzirüti 930
1818	Livigno (I) 90.705, 90.815
420	Livurcio 62.314
520	Lobsigen 30.105, 30.365
730	Loc 12.421
205	Locarno 620, 632 , 62.301, 62.302, 62.307, 62.311, 62.312, 62.314, 62.315, 62.316, 62.321, 62.324, 2620, 3630, 3630.1, 3630.2
213	Locarno S. Antonio 620 , 62.301, 62.307, 62.314, 62.315
205	Locarno (traffico locale) 62.000
691	Loco 62.324
341	Lodano 62.315
353	Loderio 62.131, 62.132
269	Lodrino 62.193
408	Loëx GE 11.043
510	Lohn-Ammannsegg 40.003, 9311, 9353
1582	Lohn GR 90.551
464	Lohn-Lüterkofen 308 , 30.885, 30.886, 40.003, 9311, 9354
636	Lohn SH 71.024
480	Löhningen 71.021
572	Lömmenschwil 80.205
480	Lommis 80.837
555	Lommiswil 411 , 40.032, 9351
387	Lonay-Préverenges 150 , 10.735, 10.744
890	Longirod 10.820, 10.840
611	Lopagno 62.448
286	Lörrach (D) 501
240	Losone 62.307, 62.314, 62.324
426	Lostallo 62.214
534	Lostorf 50.517, 50.571
534	Lostorf (Ortsverkehr) 50.000
417	Lothenbach 60.605, 3660
630	Lottigna 62.131
448	Lottstetten (D) 760
502	Lotzwil 440 , 40.064
1080	Lourtier 12.253, 12.254
712	Lovatens 20.475
772	Lovens 20.339

Altitude

Löwenberg FR,

450	Löwenberg FR, siehe Muntelier-Löwenberg
930	Loye 12.413
1918	Lü 90.832
970	Luc 12.353
641	Lucelle 21.177, 21.212
439	Lucens 251 , 20.475, 20.565
437	Lüchingen 80.301
568	Luchsingen-Hätzingen 736
423	Lüdem 841
1144	Lüderenalp 30.285
480	Ludiano 62.132
840	Lueg 30.468
938	Lüen-Castiel 930
464	Lufingen 70.520
499	Lugaggia 62.458
335	Lugano 600, 631 , 62.401, 62.402, 62.403, 62.404, 62.405, 62.411, 62.412, 62.413, 62.416, 62.417, 62.422, 62.431, 62.433, 62.434, 62.436, 62.439, 62.441, 62.442, 62.443, 62.444, 62.445, 62.458, 62.459, 62.460, 62.490, 62.523, 90.631, 90.731, 2650
274	Lugano Centrale 3606, 3607, 3608, 3608.1, 3609
280	Lugano Città 2650
333	Lugano FLP 635
274	Lugano Giardino 3606, 3607, 3608, 3608.1, 3608.2, 3609
335	Lugano (traffico locale) 62.000
303	Lugano-Paradiso 600, 631 , 2652, 3606, 3607, 3608, 3608.1, 3608.2, 3609
414	Lugnez 21.172
507	Lugnorre 20.530
203	Luino (I) 633 , 62.421, 3630
448	Luis 10.835
1919	Lukmanier Passhöhe 62.136, 90.481
494	Lully FR 20.552
430	Lully GE 11.069
425	Lully VD 10.726
1410	Lumbrein 90.441, 90.445
267	Lumino 62.214
798	Lunden 90.214
1985	Lungacqua 90.703
752	Lungern 470 , 9608, 2520.1
1080	Lunschania 90.431
404	Lupfig 652 , 50.364
431	Lupsingen 50.072, 50.951
1326	Lurengo 62.116
565	Lurtigen 20.548
446	Lüscherz 290 , 30.525, 9332, 3217.1, 3217.2
439	Lüsslingen 40.008, 9351
715	Lussy FR 20.431
463	Lussy-sur-Morges 10.726
593	Lustdorf 80.838
408	Lustenau (A) 80.351
775	Lustmühle 855 , 80.180, 80.181

Altitudine

Luterbach-Attisholz

430	Luterbach-Attisholz 410 , 40.009, 9352
480	Lüterkofen 30.886, 9354, siehe auch Lohn-Lüterkofen
583	Lütterswil 30.882, 30.885, 30.886, 9354
860	Luthern Bad 60.282
778	Luthern Dorf 60.282
599	Lütisburg 853 , 80.767
402	Lutry 100 , 10.066, 3150
402	Lutry (trafic local) 10.000
714	Lütschental 312
582	Lützelflüh-Goldbach 304.2 , 30.472, 9314
538	Lutzenberg 80.222, 80.223
998	Luven 90.442
956	Luzein 90.214, 90.222
436	Luzern 440, 455, 460, 470, 471, 472, 480, 510, 600, 651, 660 , 60.022, 60.050, 60.053, 60.061, 60.071, 60.072, 60.073, 60.912, 9605, 9606, 9607, 9608, 9609
435	Luzern Bahnhofquai 3600, 3601, 3602, 3603
436	Luzern (Ortsverkehr) 60.000
439	Luzern Verkehrshaus 600 , 3600, 3601, 3602, 3603
444	Lyss 291, 303 , 22.074, 30.105, 30.361, 30.362, 30.363, 9310, 9334
517	Lyssach 304.1, 304.2, 450 , 30.465, 9314

M

218	Maccagno (I) 633
1310	Mâche 12.372
873	Macolin, voir Magglingen
1588	Madesimo (I) 90.561
534	Madiswil 440
380	Madonna del Sasso 2620
1887	Madrisa 2855
1697	Madulain 960 , 90.606
215	Magadino-Vira 633 , 62.326, 62.329, 62.330, 3630, 3630.1, 3630.2
329	Magden 50.099, 50.100
416	Mägenwil 650.1, 800 53 , 50.334, 50.393
327	Maggia 62.315
873	Magglingen/Macolin 22.079, 2022
1714	Mägisalp 2480.2, 2480.3
305	Magliasina 62.425
290	Magliaso 635 , 62.425
830	Maglio di Colla 62.447, 62.448
710	Magnedens 20.336
486	Magnot 12.311
659	Maiacher 731
504	Maienfeld 880, 900, 905 , 90.022

41
Höhe

Mainau Bodensee (D)

397	Mainau Bodensee (D) 3800, 3804
909	Mairengo 62.118
371	Maisprach 50.100
1002	Maladers 90.041
536	Malans 910, 941 , 90.022
1600	Malbun (FL) 88.021, 2810
760	Malesco (I) 620
1116	Malix 90.181, 90.182
698	Malleray-Bévilard 226 , 9331
1020	Malles/Mals (I) 90.811, 90.951
1817	Maloja 90.601, 90.604, 90.631, 3940
768	Malpensata (Valcolla) 62.447
496	Malters 440, 460 , 60.211, 9605
366	Malvaglia 62.131
800	Mamishaus 30.611, 9316
412	Mammern 820 , 3820
491	Mandach 50.148
419	Männedorf 730, 800 516, 800 57 , 70.920, 70.940, 3730, 3731.4, 3733
400	Mannenbach-Salenstein 820 , 3820, 3825
630	Mannens 20.334
2239	Männlichen 2445, 2455
344	Manno 62.445
865	Mapragg 80.451, 80.452
824	Maracon 10.380
874	Marbach LU 60.251, 9605, 2500
430	Marbach SG 80.301, siehe auch Rebstein-Marbach
1476	Marbachegg 60.251, 2500
428	Marcelin (Morges) 10.724
1941	Marcheuson 2118
821	Marchissy 10.820, 10.830
373	Margencel-Anthy-Séchéx (F) 3150
2280	Marguns 2976
650	Mariahilf 20.120, 20.124, 20.143, 9317
512	Mariastein 50.069, 50.113, 50.926
1315	Marigny 2225
450	Marin (trafic local) 21.000
450	Marin-Epagnier 255, 305 , 21.030
622	Marly 20.129, 20.231, 20.233, 20.234, 20.245, 20.280, 20.281
1684	Marmorera 90.181, 90.182
480	Marnand, voir Granges-M
280	Maroggia-Melano 600, 631 , 62.523, 62.543
453	Marogno 62.131
670	Marone (I) 620
735	Marsens 20.336, 20.471
418	Märstetten 800 58, 840 , 80.920
412	Marthalen 762 , 70.620, 70.621, 70.630, 80.847

Altitude

Martigny

467	Martigny 100, 132, 133 , 12.201, 12.211, 12.213, 12.214, 12.215, 12.220, 12.251, 12.311
484	Martigny-Bourg 133
503	Martigny-Croix 133 , 12.201, 12.213, 12.214
1037	Martina 90.921
838	Martinet 12.253
506	Märwil 835
507	Marzili 2350
2010	Maschgenkamm 2792
409	Maschwanden 70.230
1348	Mase 12.386
865	Masein 90.531
297	Masera (I) 620
404	Massagno 62.404, 62.405, 62.422, 62.442, 62.443, 62.444, 62.458
399	Massongex 130 , 12.130, 12.191
733	Massonnens 20.431
560	Mastrils 90.021
445	Mathod 10.680
1527	Mathon 90.551
643	Matran 250 , 20.338, 20.362
847	Matt 72.541, 2835
1460	Mätteli 62.111
1023	Matten 120
575	Matten b. Interlaken 31.103, 31.104, 31.105, 9341
2180	Mattmark 12.513
516	Mattstetten 30.038
537	Mattwil 80.924
505	Matzendorf 50.129
451	Matzingen 841
1183	Mauborget 10.615, 10.625
524	Mauensee 60.063, 9606.61
353	Maulburg (D) 501
460	Maur 70.743, 70.747, 3740
652	Mauraz 156
454	Mauren (FL) 88.011, 88.013, 88.033
447	Mauren TG 80.924
614	Mauss 30.560
1824	Mauvoisin 12.253
909	Mayen-sur-Vionnaz 12.142
1350	Mayens-de-Chamason 12.314
1442	Mayens-de-l'Hôpital 2184
1490	Mayens-de-l'Ours 12.364
1329	Mayens-de-la-Zour 12.343
1470	Mayens-de-Nax 12.388
1608	Mayens-Pralong 12.373
1220	Mayoux 12.452
476	Mazembroz 12.311
703	Medeglia 62.454
1287	Médières 12.251
560	Medoscio 62.322
410	Meersburg Bodensee (D) 3800, 3802, 3804
472	Meggen 600 , 60.529, 3602
470	Meggen Zentrum 600
435	Meggenhorn 3602, 3603
1290	Meien 31.162

Altitudine

Meierskappel-Risch

492	Meierskappel-Risch 60.073, 9607
657	Meikirch 30.104, 30.105, 9309
420	Meilen 730, 800 516, 800 56, 800 57 , 70.920, 70.921, 70.922, 70.923, 70.972, 3730, 3735
442	Meinier 11.061
447	Meinisberg 22.072, 9334
595	Meiringen 470, 471, 474 , 12.682, 31.161, 31.162, 31.163, 31.164, 31.174, 9342, 2475, 2480.1
505	Meisterschwanden 50.340, 50.390
452	Meisterschwanden Delphin 3651, 3651.1, 3651.2, 3651.3
452	Meisterschwanden Seerose 3651, 3651.1, 3651.2, 3651.3
297	Melano 62.541, 62.543, 3609, vedi anche Maroggia-Melano
565	Melchenbühl 295 , 30.044, 9304
527	Melchnau 40.051
1910	Melchsee-Frutt 2525
894	Melchtal 60.343
945	Melera 62.212
274	Melide 600, 631 , 62.431, 62.439, 3606, 3609
274	Melide Swissminiatur 3606, 3608.2, 3609
351	Mellikon 761 , 50.354
401	Mellingen Heitersberg 650.1, 800 53 , 50.331, 50.332, 50.334, 50.335, 50.336, 50.362, 50.363
487	Mels 900 , 80.430, 80.431, 80.432, 80.433, 80.434
586	Meltingen 50.111
202	Menaggio (I) 90.631
329	Mendrisio 600, 631 , 62.501, 62.513, 62.514, 62.517, 62.522, 62.523, 62.524, 62.531
329	Mendrisio (traffico locale) 62.000
505	Ménières 20.562
1023	Menzberg 60.261
547	Menzigen 644 , 50.398, 50.399, 60.050, 60.912
807	Menzingen 60.602, 60.661
658	Menziswil 9317
596	Menznau 440 , 60.261
731	Menzonio 62.334
396	Merenschwand 50.217
735	Mergoscia 62.312
582	Meride 62.524
520	Merishausen 71.023
568	Merligen 31.021, 3310, 3310.3, 3310.4
465	Merlischachen 600 , 60.502, 60.529, 3602
556	Mervelier 21.217
477	Merzlingen 22.086, 22.087

Höhe

Altitude

Altitudine

Mesocco

780	Mesocco 62.214, 90.171, 90.541
505	Messen 30.363, 30.871, 30.882, 30.883, 30.898, 9354
1484	Metsch 2382
348	Mettau 50.142
669	Mettembert 21.213
487	Mettlen 80.932
645	Mettlen (Wattenwil) 31.050, 31.053
1050	Mettlenalp (Napf) 30.284
1607	Mettmen 2830
460	Mettmenstetten 711, 800 59 , 70.230, 70.232
437	Mettschlatt 80.847
531	Metzleren 50.069, 50.113, 50.926
701	Metzgerhüsi (Biglen) 9304
560	Mex VD 10.056
1130	Mex VS 12.593
442	Meyriez 20.547, 20.548
627	Mézery-près-Donneloye 10.660
761	Mézières FR 20.254, 20.471, 20.472, 20.477
748	Mézières VD 10.062, 10.380
417	Mezzovico 600, 631 , 62.453
712	Middes 20.462
479	Miécourt 21.177
720	Miège 12.422
394	Mies 150
970	Miex 12.131
725	Migliegla 62.423, 62.427, 2660
120	Milano (I) 631
1900	Milez 2908
947	Milken 30.612
246	Minusio 62.301, 62.302, 62.311, 62.321
965	Miralago 950 , 90.702
508	Miserez-Dessus 21.177
584	Misery 20.544
1307	Mission 12.453
449	Missy 20.550
985	Mitholz 31.230
503	Mitlödi 736
3462	Mittelallalin 2302
669	Mittelhäusern 306 , 9316
2491	Mittelälli 2870
685	Mittlerschwanden 603
1607	Moay 12.252
715	Mogelsberg 870
1180	Mogno 62.334
308	Möhlin 700 , 50.088, 50.089, 50.090
975	Mohren 80.226, 80.228
650	Moille-Saulaz 10.212
634	Moiry VD 10.760
2270	Moiry VS 12.452, 12.455
1488	Molare 62.119
285	Moleno 62.193
1110	Molésou-sur-Gruyères 20.263, 2045
620	Molignon 12.354

Molinazzo di Monteggio

268	Molinazzo di Monteggio 62.421, 62.429
1174	Mollendruz 10.733
739	Mollens VD 10.742, 12.422
830	Mollie-Margot 10.065, 10.383
445	Mollis 72.501, 72.511
615	Molondin 10.650, 10.660
428	Mols 900 , 3900
1231	Mon 90.573, 90.581
437	Mönchaltorf 70.842, 3740
309	Mondacce 62.323
485	Monnaz 10.728
515	Monniaz 11.063
1180	Mont-Crosin 21.131
1056	Mont-de-Buttes 21.092
3319	Mont-Fort 2166
2994	Mont-Gelè 2164
835	Mont-la-Ville 10.684, 10.733
806	Mont-Pèlerin 2050
1173	Mont-Soleil 2020
473	Mont-sur-Rolle 10.840, 10.841
1068	Mont-Tramelan 21.131
465	Montagnola 62.433, 62.436
786	Montagnon 12.312
494	Montagny 20.334
564	Montagny-la-Ville 20.334
565	Montagny-les-Monts 20.334
660	Montalchez 10.640
1531	Montana 12.421, 12.422, 12.423, 2227, 2230
1471	Montana Gare 12.421, 12.422, 12.423, 2225
765	Montaubion-Croisée 10.428
627	Montavon 21.151
737	Montblesson 10.065
797	Montbovon 120, 256, 471
507	Montbrelloz 20.551
556	Montcherand 10.685
683	Monte 62.521
916	Monte Brè 2653
229	Monte Carasso 62.311
1594	Monte Generoso 636
1553	Monte Lema 2660
882	Monte San Salvatore 2652
1890	Monte Spluga (I) 90.561
433	Monteggio 62.421, 62.429
925	Monteiller 12.341
1079	Montenol 21.162
970	Monteret, v. La Chèvrerie-M
494	Montet (Broye) 20.552
655	Montet (Glâne) 20.473
482	Montet (Vully) 20.535
502	Montétan 101
761	Montezillon, voir Montmollin -Montezillon
1006	Montfaucon 21.134, 9236
465	Mönthal 50.374
593	Montherod 10.720
711	Montheron 10.060
406	Monthey 130 , 12.061, 12.062, 12.063, 12.064, 12.130, 12.151
418	Monthey-En Place 126
549	Monthey-Hôpital 126

Monthey-Ville

420	Monthey-Ville 126, 130 , 12.061, 12.062, 12.063, 12.064, 12.130, 12.151
386	Monti della Trinità 62.302
701	Monti di Fosano 62.326
421	Montignez 21.191
419	Montlingen 80.332
571	Montmagny 20.535
777	Montmollin-Montezillon 223 , 21.080
801	Montpreveyres 10.062
395	Montreux 100, 120, 121, 471 , 3150
395	Montreux (trafic local) 10.000
426	Montreux-Collège 120
450	Montreux-Les Planches 121
676	Montricher 156 , 10.742
757	Monts-de-Corsier 10.213
565	Montsevelier 21.217
162	Monza (I) 631
628	Moos 306 , 9316
593	Moosaffoltern 30.898
2045	Moosalp 12.518, 12.528
956	Moosegg 30.472
2394	Moosfluh 2333
532	Moosseedorf 308 , 9311
368	Morbio Inferiore 62.501, 62.502, 62.514, 62.515
553	Morbio Superiore 62.513, 62.514, 62.515
280	Morcote 62.431, 62.440, 3606, 3609
657	Moreillon 249, 250, 251
802	Mörel 142 , 2330, 2331
452	Morens FR 20.551, 20.560
729	Morgarten 60.609, 3661
980	Morgenholz 2825
381	Morges 150, 156 , 10.724, 10.726, 10.728, 10.730, 10.733, 10.735, 10.744, 3150
381	Morges (trafic local) 10.000
380	Morges-St-Jean 150
1320	Morgins 12.061, 2106
481	Mörigen 290 , 9332
386	Möriken AG 50.380, 50.381, 50.382
1346	Mörissen 90.441, 90.443
1336	Mörsliap 60.241, 60.362
743	Morlon 20.202
702	Morrens VD 10.415
645	Morschach 60.504, 2572
542	Mörschwil 880, 881 , 80.210
542	Mörschwil (Ortsverkehr) 80.000
1896	Morteratsch 950 , 90.701, 90.705
1220	Morthey 12.312
458	Mosen 651 , 3651.1, 3651.2, 3651.3
728	Mosnang 80.765
783	Mosogno 62.324
828	Mossel 20.473
1190	Mostelberg 2586.1

43
Höhe**Môtier (Vully)**

430	Môtier (Vully) 20.530, 3211, 3212, 3214
735	Môtiers NE 221
2150	Motta Naluns 2993
1560	Mottec 12.453, 12.455
1527	Motto Bartola 62.111
441	Motto-Ludiano 62.131, 62.132
510	Moudon 251 , 10.062, 10.441, 10.442, 10.443, 20.475
529	Moutier 226 , 230 , 411 , 21.211, 21.231, 21.232, 9331
529	Moutier (trafic local) 21.000
690	Movelier 21.213
806	Mugena 62.423
668	Muggio 62.515, 62.516, 62.521
427	Muhen 643
445	Mühlau 653
1197	Mühlebach (Goms) 12.655
561	Mühleberg 30.560, 30.570, 9318
606	Mühledorf BE 30.165, 30.166
570	Mühledorf SO 30.885, 9354
677	Mühlegg SG 2710
426	Mühlehorn 900 , 72.511, 3900
580	Mühlethal 50.613
570	Mühlehurnen 30.321
755	Mühlrüti 80.765
470	Mülchi 30.883
1482	Mulegns 90.181, 90.182
692	Mülönen 300 , 330 , 31.210, 2405
417	Müllheim Dorf 80.829, 80.831, 80.832
412	Müllheim-Wigoltingen 800 58 , 840 , 80.831, 80.833
368	Mülligen 50.363
560	Mümliswil 50.115, 50.130
1304	Mumpé Medel 90.481
1394	Mumpé Tujetsch 143
310	Mumpf 700 , 50.090
554	Münchenbuchsee 303 , 30.036, 30.898, 9301, 9310
273	Münchenstein 230 , 50.058, 50.060, 50.063, 50.927
278	Münchenstein Dorf 505 , 507 , 508 , 50.060, 50.063, 50.911, 50.927
479	Münchenwiler-Courgevau 255 , 20.548
320	Münchwilen AG 50.134
518	Münchwilen Pflegeheim 841
518	Münchwilen TG 841
1180	Mund 12.623
531	Münsingen 301 , 30.160, 30.165, 30.167, 9315, 9320
531	Münsingen (Ortsverkehr) 30.000
1359	Münster VS 142
405	Münsterlingen-Scherzingen 820 , 80.908, 80.925, 80.931
405	Münsterlingen Spital 820
2659	Munt da San Murezzan 2967

Altitude

Muntelier-Löwenberg

434	Muntelier-Löwenberg 255 , 305 , 9318
436	Müntschemier 305 , 9318
479	Muolen 870 , 80.942
612	Muotathal 60.501, 60.506
2448	Muottas Muragl 2980
490	Mur 20.530, 20.535
1576	Mura (Safien) 90.401
208	Muralto 62.301, 62.302, 62.312
616	Muraz 2225
406	Muraz (Collombey) 130 , 12.130, voir aussi Collombey-Muraz
427	Murg 900 , 3901
414	Murgenthal 450 , 50.603
459	Muri AG 653 , 50.217, 50.245, 50.341, 50.343, 50.344, 50.349
560	Muri b. Bern 295 , 30.040, 9315
962	Muriaux 236 , 9236
661	Murist 20.552
434	Murkart 841
1639	Mürren 313 , 2460, 2463
2709	Murtel 2965
448	Murten 255 , 305 , 20.547, 20.548, 9318, 3211, 3212, 3214, 3215
622	Murzelen 30.100, 9308
274	Museo doganale svizzero 3608
1248	Müstair 90.811, 90.821
1130	Mustér, siehe Disentis/Mustér
790	Müswangen 60.106
748	Mutrux 10.630
1972	Mutta 2941
2118	Muttbach-Belvédère 615
1395	Mutten 90.521
281	Muttentz 500 , 700 , 50.014, 50.047, 50.060, 50.063, 3700
281	Muttentz (Ortsverkehr) 50.000
298	Muzzano 62.416, 62.433
N	
728	Naas 3661
437	Näfels-Mollis 736 , 72.501, 72.511, 72.518, 72.519
449	Nänikon-Greifensee 740 , 800 514 , 800 59 , 70.727
569	Nant VD 10.212, 20.530
1423	Nante 62.113
1843	Narauz 2885
825	Naters 12.623, 12.624
825	Naters (Ortsverkehr) 12.000
1843	Nätschen 143
1394	Nauders (A) 90.921, 90.951
1280	Nax 12.388
667	Nax 10.428
401	Nebengraben 80.304
487	Nebikon 510 , 60.091, 60.271, 9606.61
635	Necker 80.771

Altitudine

Neerach

430	Neerach 70.510, 70.515
415	Neftenbach 70.665, 70.670, siehe auch Pfungen-N
378	Neggio 62.424
754	Neirive 256
452	Nennigkofen (FL) 88.013, 88.014, 88.034
458	Nennigkofen 40.008, 9351
438	Nenzlingen 50.119
373	Nernier (F) 3150
650	Neschwil 70.640
892	Nesselbach 50.332, 50.336
930	Nessental 31.172
759	Nesslau-Neu St. Johann 853 , 80.790, 80.791
458	Netstal 736 , 72.501
759	Neu St. Johann 80.791, siehe auch Nesslau-Neu St. Johann
683	Neuägeri 60.601
695	Neubrück VS 12.511, 12.552
479	Neuchâtel 210 , 221 , 223 , 255 , 305 , 21.021, 21.080, 2010
441	Neuchâtel Ecluse 2012
516	Neuchâtel La Coudre 2011
430	Neuchâtel LNM 3209, 3209.1, 3210, 3211, 3214, 3215
479	Neuchâtel (trafic local) 21.000
435	Neuchâtel-Place-Pury 213 , 21.021, 21.022
475	Neuchâtel-Serrières 210 , 213 , 221
668	Neudorf 60.050, 60.912
440	Neuendorf 50.126, 50.127, 50.505
524	Neuenegg 301 , 302 , 30.130, 9307
393	Neuenhof 710 , 800 512 , 50.302, 50.304, 50.308, 50.313
530	Neuenkirch 60.072, 9606, siehe auch Sempach-N
650	Neuhaus (D) 71.023
564	Neuhaus (Unterseen) 31.021, 3310, 3310.3, 3310.4
604	Neuhaus b. Hintereg 731
505	Neuhaus SG 80.622, 80.631
397	Neuhausen 760 , 762 , 800 516 , 71.001, 71.006, 71.007, 71.021, 71.031, 71.904
397	Neuhausen (Ortsverkehr) 71.000
440	Neuhausen Bad Bf (D) 763 , 71.031
667	Neuheim 60.631
1292	Neukirch (Safien) 90.401
561	Neukirch an der Thur 80.932
412	Neukirch-Egnach 870 , 80.940, 80.941, siehe auch Egnach
633	Neumühle 304.2 , 30.284
431	Neunkirch 763 , 71.031
696	Neuthal 742 , 70.850
550	Neuwilen 80.921
686	Neyruz 250

45
Höhe**Oberrieden Dorf**

460	Oberrieden Dorf 720, 800
	521, 800 524 , 70.145
421	Oberriet SG 880 , 80.300,
	80.331, 80.332
496	Oberrohrdorf 50.320, 50.331,
	50.335, 50.445
403	Oberrüti 653 , 50.348
1281	Obersaxen 90.451
1095	Obersays 90.025
695	Oberschan 80.420, 2807
1320	Oberscheid 90.501
720	Oberscherli 30.621, 30.631
452	Oberschlatt TG 80.847
695	Oberschlatt ZH 70.680
566	Oberschwanden 31.151, 9342
992	Obersee 72.518
448	Oberstammheim 70.605,
	80.823
526	Obersteckholz 40.051
692	Oberstocken 31.003
400	Obersulz 50.141
671	Oberterzen 2790
880	Oberthal 30.261
1577	Obertschappina 90.531
434	Oberurnen 72.511, s. auch
	Niederurnen
568	Oberuzwil 80.730, 80.741
1366	Oberwald 142, 144, 1982 ,
	12.681, 12.682, 31.161,
	62.111
576	Oberwangen 301, 302
589	Oberwangen TG 80.734
465	Oberweningen, siehe
	Schöffliisdorf-Oberweningen
530	Oberwil AG 50.350, 50.444
489	Oberwil bei Büren 30.898
587	Oberwil bei Nürensdorf
	70.658, 70.660
417	Oberwil bei Zug 60.603,
	60.605, 3660
297	Oberwil BL 505, 506 , 50.059,
	50.060, 50.061, 50.064,
	50.910, 50.926
837	Oberwil im Simmental 320
553	Oberwil-Lieli 50.350, 50.444
480	Oberwil TG 80.836
506	Oberwilen 60.345
457	Oberwinterthur 750, 800
	512, 800 58, 821, 840 ,
	70.610, 70.615
457	Oberwinterthur (Ortsverkehr)
	70.000
558	Oberzollkofen 308
436	Obfelden 50.217, 70.212,
	70.213
685	Obstalden 72.511
424	Ocourt 21.161
593	Odogno 62.450
402	Oehningen 3820
450	Oekingen 40.016
462	Oensingen 410, 412 , 40.060,
	50.126, 50.127, 50.129,
	50.130, 50.505
405	Oerlingen 70.621
652	Oeschenbach 40.090

Altitude

Oeschgen

340	Oeschgen 50.134
1688	Oeschinen 2410
1151	Oeschseite 120
542	Oetwil am See 70.842,
	70.845, 70.867, 70.940,
	70.950
398	Oetwil an der Limmat 70.301
1264	Oey-Bergläger 2421
670	Oey-Diemtigen 320 , 31.260
419	Oftringen 50.502, 50.601,
	50.603, 9560
632	Ogens 10.430
581	Oggio 62.447
1922	Oldenegg 2398
285	Olivella 62.431, 62.440
893	Olivone 62.131, 62.135,
	62.136
468	Ollon VD 126 , 12.144, 12.145
628	Ollon VS 12.421
376	Olsberg 50.099
396	Olten 410, 450, 455, 500 ,
	503, 510, 650, 650.1 ,
	50.126, 50.127, 50.501,
	50.502, 50.503, 50.505,
	50.506, 50.511, 50.555,
	50.571, 9560
396	Olten (Ortsverkehr) 50.000
403	Olten Hammer 410
578	Oltingen 50.103
1113	Ondallaz-L'Alliaz 112
431	Onex 11.043, 11.068, 11.069
719	Onnens FR 20.339
465	Onnens VD 10.630
450	Opfershofen 80.924
577	Opferthofen 71.024, 71.026
427	Opfikon 750, 800 57 , 70.761,
	70.762, 70.772
559	Oppens 10.430, 10.665
491	Oppikon 835
547	Oppligen 30.167, 9315
473	Orbe 211 , 10.613, 10.680,
	10.682, 10.683, 10.685,
	10.686
565	Orges 10.620
275	Oria 3607
1016	Orient 10.690, voir aussi
	Sentier-Orient
430	Origlio 62.442, 62.446
418	Ormalingen 50.101, 50.102
750	Ormône 12.341, 12.342
700	Oron 250
631	Oron-la-Ville 10.380, 10.389,
	20.450, 20.472, 20.473
710	Oron-le-Châtel 20.450,
	20.472
439	Orpund 22.072, 9334
406	Orselina 62.302, 62.312, 2621
406	Orselina (traffico locale)
	62.000
902	Orsières 133 , 12.211, 12.271,
	12.272, 12.273
704	Orsonnens 20.470
595	Ortschwaben 30.104, 30.105,
	30.107, 9309
668	Orvin 22.070, 22.071

Altitudine

Orzens

623	Orzens 10.665
1157	Osco 62.118
264	Osogna 62.191
2253	Ospizio Bernina 950 , 90.701,
	90.705
1313	Ossaso (Bedretto) 62.111,
	62.112
427	Ossingen 821 , 70.605, 70.621
272	Osteno 3607
427	Osterfingen 71.031
558	Ostermundigen 301, 302 ,
	460 , 30.044, 9303
427	Otelfingen 703, 800 56 ,
	70.450
427	Otelfingen Golfpark 703 ,
	800 56
419	Othmarsingen 650.1, 652 ,
	800 53 , 50.393
421	Ottenbach 70.212, 70.213,
	70.215
524	Ottenhusen 60.101
504	Ottikon (Gossau ZH) 70.845,
	70.867
578	Ottikon b. Kempththal 70.655
528	Ottoberg 80.921
589	Oulens-sous-Echallens 10.420
636	Oulens-sur-Lucens 10.443
1838	Ova Spin 90.811
1350	Ovronnaz 12.312, 12.314,
	2210
1350	Ovronnaz (trafic local) 12.000

P

1430	Paccot 121
1350	Pagig 90.041
642	Pailly 10.665, 10.670
537	Palagnedra 620
669	Palézieux 249, 250, 251 ,
	256 , 10.380, 10.389, 20.472,
	20.473, 20.481
634	Palézieux-Village 251 ,
	10.380, 10.389, 20.472,
	20.473
197	Pallanza (I) 3630
326	Pambio-Noranco 62.408,
	62.431, 62.433
326	Pambio-Noranco (traffico
	locale) 62.000
628	Pampigny-Sévery 156
950	Panex 12.145
1230	Pany 90.214, 90.222
523	Papiermühle 307 , 30.040,
	30.041, 30.048, 9302
277	Paradiso 62.401, 62.402,
	62.408, 62.417, 62.431,
	62.433, 62.434, 62.439
1559	Pardatsch 90.481
1627	Pardiel 2805
1493	Parpan 90.181, 90.182
2865	Parpaner Rothorn 2930
2211	Parsonnhütte 2867
1363	Parsonz 90.581
2362	Pas-de-Maimbré 2215

Pregassona

351	Pregassona 62.402, 62.403, 62.409, 62.459
331	Preglia (I) 145
393	Pregny 11.076
670	Prélaz-sur-Blonay 112
818	Prêles 21.032, 2016
415	Prélionne 156
865	Premier 10.683
269	Preonzo 62.193
456	Presinge 11.063
782	Prestinone (I) 620
367	Prevagno 62.416
409	Préverenges 10.744
748	Prévouloup 20.475, 20.561
646	Prez-vers-Noréaz 20.462
768	Prez-vers-Siviriez 20.476
525	Prilly (trafic local) 10.000
525	Prilly-Chasseur 101
976	Primadengo 62.119
1119	Privilasco 950
1576	Prodalp 2794
1942	Prodkamm 2794
1647	Prodör 62.119
690	Produit 12.312
1279	Prolin-Cerise 12.372
613	Promasens 20.473
942	Prumontogno 90.604, 90.631, 90.632
1977	Pros da Darlux 2955
257	Prosito 62.193
382	Prosto di Piuro (I) 90.604
780	Provence 10.625, 10.630, 10.640
633	Prugiasco 62.134
2068	Prui 2990
618	Puidoux-Chexbres 111, 249, 250, 251 , 10.382
422	Pully 100 , 10.065, 10.066, 3150
422	Pully (trafic local) 10.000
473	Pully-Nord 249, 250, 251
1805	Punt dal Gall (I) 90.815
1706	Punt la Drossa 90.811, 90.815
1728	Punt Muragl 960 , 90.601, 2980
1736	Punt Muragl Staz 950
436	Puplinge 11.063
382	Pura 62.425
357	Purasca 62.428
1067	Putz 90.214

Q

202	Quartino 633 , 62.329
419	Quinten 3900, 3901, 3902
419	Quinten Au 3900, 3901, 3902
1004	Quinto 62.116, 62.117

R

928	Rabius-Surrein 920 , 90.475
500	Radelfingen b. A. 30.100
398	Radolfzell (D) 3820

Räfis-Burgerau

451	Räfis-Burgerau 880 , 80.400, 80.401, 80.403
451	Räfis (Ortsverkehr) 80.000
424	Rafz 760, 800 55/55 , 70.670
927	Ragol 80.451
585	Rain 60.050, 60.088, 60.912
530	Rämismühle-Zell 754
625	Ramiswil 50.115, 50.130
497	Ramlinsburg 50.093, siehe auch Lampenberg-R
1231	Ramosch 90.921, 90.931
600	Ramsei 304.2 , 30.284, 9314
412	Ramsen 71.025, 71.033
1411	Ramslauenen 2408
353	Rancate 62.524
564	Rances 10.680, 10.686
1406	Randa 140
431	Randegg (D) 71.025
1283	Randogne 12.422, voir aussi Bluche-Randogne
2211	Randolins 2967
690	Ranft, siehe Flüeli-Ranft
625	Ranflüh 30.284
860	Rank 859
197	Ranzo-S. Abbondio 633 , 62.328, 62.329, 3630
582	Raperswilen 80.832, 80.833
409	Rapperswil 670, 671, 730, 735, 740, 800 515, 800 516, 800 55/55, 800 57, 870 , 70.885, 70.991, 70.993, 70.994, 70.995, 80.622, 3730, 3731.2, 3731.3
523	Rapperswil BE 30.898
638	Rar 100 , 12.491, 2250, 2253
892	Rasa 2625
1077	Raten 60.610
476	Räterschen 850
1093	Raviscé 90.701, 90.702
1172	Ravoire 12.213, 12.214
1778	Rawil 12.352
710	Re (I) 620
1538	Realp 142, 615, 1982 , 12.681
646	Realta, siehe Rodels-Realta
664	Rebeuvelier 21.211
410	Rebstein-Marbach 880, 881 , 80.301
460	Recherswil 40.001, 9353
889	Rechthalten 20.125, 20.127
540	Réchy 12.411, 12.441
1315	Reckingen 142
592	Réclère 21.173
461	Recolaine 21.217, 21.220
728	Reconvilier 226 , 21.141, 9331
600	Regensberg 70.593
442	Regensdorf-Watt 703, 800 56 , 70.451, 70.452, 70.453, 70.456, 70.485, 70.491
958	Rehetobel 80.121
400	Reichenau 3820, 3825
604	Reichenau-Tamins 920, 940, 941
506	Reichenbach b. B. 30.033

Reichenbach i. K.

706	Reichenbach i. K. 300, 330 , 31.210, 31.220, 9345
844	Reichenbachfall 2475
420	Reichenburg 720, 800 52 , 72.511, 72.512, 72.524, 80.635
458	Reiden 510 , 50.608, 50.609
845	Reidenbach 20.260
512	Reigoldswil 50.070, 50.071, 50.091, 50.952, 2029
532	Reinach AG 644 , 50.398, 50.399
292	Reinach BL 508 , 50.062, 50.911
308	Reinach BL Dorf 507, 508 , 50.062, 50.064, 50.911
510	Reitnau 60.085
338	Rekingen AG 761 , 50.358
1834	Rellerligrat 2389
757	Remaufens 256
533	Remetschwil 50.320, 50.331, 50.445
392	Remigen 50.142, 50.374
907	Renan BE 225
416	Renens VD 150, 200, 202, 210 , 10.744
416	Renens VD (trafic local) 10.000
377	Rennaz 12.111, 12.115
918	Rennaz (Leysin) 125
1158	Reppaz 12.273
428	Reppischhof 654
448	Ressudens 20.560
596	Reuchenette-Péry 225, 226 , 22.073, 9331
399	Reuenthal AG 50.147, 50.149
1350	Reusch 12.180, 2398
446	Reussbühl 60.013, 60.053, 9605
721	Reute AR 80.226, 80.228
595	Reutigen 31.055
454	Reutlingen 800 512, 821
1030	Revereluz 12.142
602	Reverolle 156 , 10.728
654	Rhâzüns 940, 941 , 90.001, 90.511, 90.512, 2940
372	Rheinau 70.620, 3761
400	Rheineck 858, 880, 881 , 80.222, 80.223, 80.247, 80.304, 3830
359	Rheinfall Schössli Wörth 3760, 3761
285	Rheinfelden 700 , 50.084, 50.085, 50.086, 50.088, 50.100, 3700
285	Rheinfelden Augarten 700
285	Rheinfelden (Ortsverkehr) 50.000
320	Rheinheim (D) 50.359
348	Rheinsfelden 3762
730	Riaz 20.201, 20.234, 20.336, 20.471
197	Riazzino 632 , 62.311
549	Ribellasca (I) 620
510	Richenthal 50.609

Höhe

Richigen

638	Richigen	30.793
2065	Richinen	2346
408	Richterswil	720, 800 52, 800 58 , 70.170, 70.175, 70.189, 3730, 3731.4, 3733
780	Ricken SG	80.622, 80.632
390	Rickenbach AG	50.217
472	Rickenbach-Attikon	800 58, 840 , 70.615
556	Rickenbach b. Wil	80.730, 80.732
395	Rickenbach bei Ottenbach	70.212
485	Rickenbach BL	50.100
698	Rickenbach LU	50.399, 60.050, 60.081, 60.912
432	Rickenbach SO	50.127, 50.501, 50.505, 50.511, 50.555
1132	Rickenbach SZ	60.503, 60.505
471	Riddes	100 , 12.391, 12.392, 2173
1485	Ried (Lötschen)	12.591
582	Ried (Muotathal)	60.501, 2574
741	Ried b. Worb	30.793
1040	Ried bei Brig	12.631, 12.632, 2320
514	Ried bei Kerzers	20.122, 9318
1185	Ried-Mörel	2331
864	Riedacker BE	60.614
568	Riedbach	305 , 30.108, 9388
373	Rieden AG	50.302, 50.306, 50.316
671	Rieden SG	80.633
1895	Riederalp Mitte	2330, 2333
1943	Riederalp West	12.641, 2331, 2334
530	Riedern GL	72.501, 72.504
860	Riedgarten	20.123, 20.127
613	Riedhaus	30.107, 9308
474	Riedholz	413 , 40.012, 9352
445	Riedikon	70.842
706	Riedli	31.260
551	Riedmatt SZ	670
965	Riedstätt	30.323, 30.612
429	Riedt bei Neerach	70.510
497	Riedtwil	40.054
283	Riehen	501 , 50.002, 50.006, 50.031, 50.032, 50.034, 50.035, 50.038, 50.045
265	Riehen Niederholz	501 , 50.031, 50.034, 50.035, 50.038, 50.045
283	Riehen (Ortsverkehr)	50.000
1280	Riein	90.405
422	Rielasingen (D)	71.033
1030	Riemenstalden	60.541
1121	Rietbach	2762
333	Rietheim	701, 761
333	Rietheim (Ortsverkehr)	50.000
749	Riethüsli	855
948	Rietli	856
450	Riex	10.382

Altitude

Riffelalp

2210	Riffelalp	139 , 12.580
2582	Riffelberg	139
1077	Riffenmatt	30.612, 30.614
590	Rifferswil	70.223, 70.225, 70.232
1494	Riggisalp	2035
763	Riggisberg	30.321, 30.322, 30.323, 30.611, 30.631, 31.056, 9316
1484	Rigi First	602
1423	Rigi Kaltbad	2566
1440	Rigi Kaltbad-First	603
1315	Rigi Klösterli	602
1750	Rigi Kulm	602, 603
1648	Rigi Scheidegg	2568
1604	Rigi Staffel	602, 603
1552	Rigi Staffelhöhe	603
580	Rigiblick	2701
512	Rikon	754
603	Rindal	80.767
2011	Rinderberg	2375
2316	Rinderhütte	2242, 2243
596	Ringgenberg	470 , 31.102, 9342, 3470, 3470.2
682	Ringlikon	713 , 70.201, 70.235
712	Ringoldingen	320
395	Riniken	50.142
1257	Riom	90.581
1793	Ritom, vedi Piora	
417	Risch	60.653, 3660
1420	Rittinen	12.551, 12.553
480	Ritzisbuhwil	80.932
276	Riva S. Vitale	62.531, 62.532
377	Rivaz	100
373	Rivaz-St-Saphorin	3150
390	Riveo	62.315
472	Rivera-Bironico	600, 631 , 62.453, 62.454, 2640
509	Rizenbach	9318
375	Robasacco	62.231
1905	Robiei	2627
1952	Roc-d'Orsay	2090
380	Roche VD	100 , 12.111
759	Rochefort	21.025
1970	Rochers-de-Naye	121
491	Roches BE	21.211, 9331
508	Rocourt	21.173
640	Rodels-Realta	940, 941 , 90.511, 90.512
394	Rodersdorf	505 , 50.926
952	Rodi	62.117, 62.191
558	Roggenburg	21.213, 50.112
563	Roggliwil	50.608
560	Roggwil-Berg	870
456	Roggwil Dorf	414
443	Roggwil TG	80.200
432	Roggwil-Wynau	450
582	Rohr b. Olten	50.517, 50.571
584	Rohrbach	440
402	Rolle	150 , 10.835, 10.840, 10.841, 10.846, 3150
681	Romainmôtier	10.683, 10.684, voir aussi Croy-R
800	Romairon	10.625
591	Romanel-sur-Lausanne	101

Altitudine

Romanel-sur-Morges

452	Romanel-sur-Morges	10.735
893	Romanens	20.254
399	Romanshorn	820, 840, 845, 870 , 80.940, 3800
399	Romanshorn Autoquai	3810
378	Rombach	50.135, 50.136, 50.201, 50.204
680	Römerswil FR	20.143
730	Römerswil LU	60.105
1198	Romiti Felsentor	603
750	Romont BE	22.071
707	Romont FR	250, 254 , 20.254, 20.430, 20.431, 20.462, 20.470, 20.471, 20.472, 20.473, 20.475, 20.476, 20.477, 20.479, 20.561
795	Romoos	60.221
1420	Rona	90.181, 90.182
280	Roncaccio	62.411
970	Roncappiano	62.516
304	Ronchini	62.315
1487	Ronco (Bedretto)	62.111
347	Ronco (Gambarogno)	62.330
1368	Ronco (Quinto)	62.116
355	Ronco sopra Ascona	62.308, 62.314
840	Rongellen	90.522, 90.541
417	Rood D4	660 , 60.528
417	Root (Ortsverkehr)	60.000
748	Ropraz	10.062, 10.585
380	Rorbas	70.520, siehe auch Embrach-Rorbas
399	Rorschach	845, 857, 880, 881 , 80.247, 80.304
398	Rorschach Hafen	845, 857 , 80.240, 80.242, 80.244, 80.247, 80.304, 3800, 3830
417	Rorschach (Ortsverkehr)	60.000
410	Rorschach Stadt	880, 881 , 80.242, 80.247, 80.304
470	Rorschacherberg	80.240, 80.242, 80.255
470	Rorschacherberg (Ortsverkehr)	80.000
438	Röschenz	50.112, 50.113
667	Rösse	250 , 20.338, 20.339, 20.340, 20.362, 20.462
1330	Rosenlaui	31.164
487	Rosental	841
1093	Rossa	62.215
455	Rossemaison	21.216
662	Rossengen	10.441
710	Rossens FR	20.336
721	Rossens VD	20.462, 20.561
580	Rosshäusern	305 , 30.560
891	Rossi nière	120
595	Rosstrüti	80.703, 80.722
1056	Rossura	62.119
1821	Rosswald	2320
1468	Rossweid	2503
2819	Rotenboden	139
465	Röthenbach b. H'b'see	40.005, 40.051, 9312, 9353
825	Röthenbach i.E.	30.271

49
Höhe

Rothenbrunnen

622	Rothenbrunnen 940, 941 , 90.511, 90.512
522	Rothenburg 510 , 60.060
484	Rothenburg Dorf 510 , 60.013, 60.050, 60.912
522	Rothenburg (Ortsverkehr) 60.000
464	Rothenfluh 50.102
467	Rothenhausen 80.932
923	Rothenthurm 670 , 60.507
2252	Rothorn Kulm, siehe Brienzler Rothorn
3104	Rothorn VS 2290
407	Rothrist 450 , 50.603, 9560
1745	Rothwald 12.631
429	Rotkreuz 653, 660 , 60.073, 60.110, 60.608, 60.651, 60.652, 60.653
393	Rottenschwil 50.245, 50.341
992	Rougemont 120 , 2062
800	Roumaz 12.341, 12.342
767	Route de Morgins 126
284	Roveredo GR 62.214
728	Roveredo TI 62.448
490	Rovio 62.541, 62.543
647	Rovray 10.650
549	Rubigen 301 , 30.160, 30.794, 9315
750	Rüden (R'bach) 31.210
360	Rüdlingen 70.670, 3762, 3763
424	Rudolfingen 70.621
471	Rudolfstetten 654
510	Rüdtligen 9312
669	Rue FR 20.473
619	Rüediswil 60.061, 60.062, 60.064
930	Rüeggisberg 30.322, 30.631
560	Rüegsau 30.471, siehe auch Hasle-Rüegsau
593	Rüegsauschachen 30.471
621	Rüegsbach 30.471
1447	Rueras 143
743	Rüeterswil 80.624
743	Rüeterswil (Ortsverkehr)
733	Rueun 920 , 90.423, 90.424
790	Rueun Grava 90.421, 90.423
619	Rueyres 10.665
475	Rueyres-les-Prés 20.551, 20.560
760	Rueyres-St-Laurent 20.335, 20.336
811	Rueyres-Treyfayes 254
375	Rüfenach AG 50.374
596	Rüfenacht 295 , 30.794, 9304
429	Rufi 80.636
433	Ruggell (FL) 88.031, 88.036
951	Rumeling 12.471
421	Rumentikon 60.642, 60.643
351	Rümikon AG 761 , 50.354
640	Rumisberg 40.058, 40.059
653	Rumisthal 30.468
430	Rümlang 760, 800 55/55 , 70.010, 70.012, 70.510, 70.742, 70.764, 70.797
641	Rümligen 30.321

Altitude

Rümlingen

480	Rümlingen 503 , 50.108, 50.109, 50.960
1277	Runcahez Val Sumvitg 90.475
593	Rünenberg 50.104
374	Rupperswil 650, 650.1 , 653 , 50.394
499	Ruppoldsried 30.363
897	Rüscheegg 30.611, 9316
1158	Ruschein 90.422
953	Ruschein Tischnas 90.422
433	Rüschlikon 720, 800 524 , 800 58 , 70.156, 70.165, 3730
616	Russikon 70.820, 70.832, 70.833
377	Russin 151 , 11.074
801	Russo 62.324, 62.325
491	Rüstenschwil 50.344
637	Ruswil 60.060, 60.061, 60.062, 60.064
970	Rüte 80.193
372	Ruth 3160-3166
426	Rüthi SG 880 , 80.300
437	Rüti b. Büren 40.008, 40.033, 9334
823	Rüti b. Riggisberg 30.323
625	Rüti GL 736
482	Rüti ZH 740, 754, 800 515 , 800 55/55 , 70.854, 70.870, 70.887, 70.884, 70.885, 70.887, 80.631
435	Rütli 3600, 3601.1
479	Rütschwil 70.676
620	Rüttenen 40.004, 9351
461	Ruvigliana 62.410, 62.411, 62.412
461	Ruvigliana (traffico locale) 62.000

S

331	S. Abbondio 62.328, vedi anche Ranzo-S.Abbondio
730	St. Antoni 20.181
1420	St. Antonien 90.222
215	S. Antonino 632, 633 , 62.203, 62.329
215	S. Antonino (traffico locale) 62.000
924	S. Antonio (Val Morobbia) 62.212
472	St-Aubin FR 20.550
430	St-Aubin NE 10.640, 21.012, 32110, voir aussi Gorgier-St- Aubin
592	St-Barthélemy VD 10.420
2475	St-Bernard, voir Le Grand-St- Bernard
1608	S. Bernardino 62.214, 90.171, 90.541
2065	S. Bernardino Ospizio 62.214, 90.541
464	St-Blaise (trafic local) 21.000
464	St-Blaise CFF 210 , 21.031

Altitudine

St-Blaise-Lac

432	St-Blaise-Lac 255, 305 , 21.031, 32.11, 32.14
975	St-Bras 21.134, 9236
938	S. Carlo (Bavona) 62.333, 2627
1093	S. Carlo (Poschiavo) 90.701, 90.702
1018	S. Carlo di Peccia 62.335
1047	St-Cergue 155
1670	S-chanf 960 , 90.607
1813	S-charl 90.913
765	St-Cierges 10.428, 10.435, 10.441
528	S. Croce (I) 90.604
1066	Ste-Croix 212 , 10.615, 21.092
1040	Sta. Domenica 62.215
470	St-Eloi 211
516	St. Erhard-Knutwil 510 , 60.082, 60.083, 9606.61
670	St. Gallen 850, 852, 855 , 859, 870, 880, 881 , 80.007, 80.120, 80.121, 80.130, 80.132, 80.151, 80.158, 80.180, 80.200, 80.203, 80.209, 80.210, 80.240, 80.242
727	St. Gallen Birnbäumen 859
651	St. Gallen Bruggen 850, 852 , 881 , 80.151
677	St. Gallen Haggen 870, 881
667	St. Gallen Marktplatz 859
670	St. Gallen (Ortsverkehr) 80.000
645	St. Gallen St. Fiden 870, 880 , 881
655	St. Gallen Winkeln 850, 852 , 881
587	St. Gallenkappel 80.622, 80.624
450	St-Genis (F) 11.075
936	St-George 10.820, 10.840
840	St-Germain (Savièse) 12.341, 12.342, 12.343
740	St. Germain 12.521
390	St-Gingolph (Suisse) 130 , 12.130, 12.141, 3150
793	St-Imier 225 , 21.121, 21.123, 21.131, 2020
541	St. Jakob (Ennetmoos) 60.312, 60.313
990	St. Jakob (Isenthal) 2589
1320	St-Jean VS 12.452
435	St. Johannsen 30.526, 30.527
447	St-Julien-en-Genève (F) 11.064
441	St. Katharinen 413
413	St. Katharinal 820
533	St-Léger-Gare 112, 115.1
553	St-Légier-Village 112
498	St-Léonard 100 , 12.411
598	St-Livres 10.722
224	St-Louis Grenze 507
530	St-Loup 10.765
1650	St-Luc 12.454, 12.459, 2201
275	S. Mamete 3607

51
Höhe**Schallberg**

1305	Schallberg	12.631
501	Schalunen	308 , 9311
933	Schangnau	60.251, 9605
420	Schänis	735 , 80.636, 80.637
766	Scharans	90.512
1910	Scharmin	2930
962	Scharnachtal	31.220
462	Scharnageln	413
490	Schattdorf	60.401, 2594
1861	Schatzalp	2872
1225	Scheid	90.501
1271	Scheidbach	12.182
626	Schellenberg (FL)	88.031, 88.033, 88.035
526	Schenkon	50.399, 60.081, 60.084, 60.087, 9606
412	Scherz	50.366
405	Scherzingen	80.922, 80.923, 80.931
659	Scheuren (Forch)	731 , 70.744
431	Scheuren (Nidau)	22.075
582	Scheyenholz	295 , 9304
654	Schiers	910 , 941 , 90.211, 90.212, 90.213, 90.214, 90.221
2967	Schiltorn	2460
679	Schiltwald	50.616
755	Schindellegi-Feuisberg	670 , 672 , 60.661, 70.188, 70.190
875	Schindlet	70.809
352	Schinznach Bad	650
441	Schinznach Dorf	50.371, 50.379
1177	Schlans	90.471
404	Schlatt (Diessenhofen)	820 , 80.847, 3822
700	Schlatt b. Gasel	30.631
663	Schlatt b. Winterthur	70.680
921	Schlatt-Haslen	80.193
427	Schlattingen	820 , 80.823
573	Schlattli	2570
472	Schleinikon	70.555
470	Schleithem	71.021
712	Schlierbach	60.083
393	Schlieren	650.1 , 710 , 800 , 512 , 800 53 , 70.302, 70.303, 70.307, 70.308, 70.311
393	Schlieren (Ortsverkehr)	70.000
660	Schliern b. Köniz	30.631, 9306
389	Schloss Laufen am Rheinfall	762 , 70.630
502	Schlossrued	50.616
753	Schlosswil	30.793, 9320
980	Schlucht	12.623
762	Schluen	90.411
408	Schmerikon	735 , 870 , 80.630, 3730, 3731.3
812	Schmidrüti	70.807
569	Schmidrued	50.616
607	Schmitten	301 , 20.120, 20.182, 9317
1301	Schmitten (Albula)	90.183

Altitude

Schmitten (Seewis)

638	Schmitten (Seewis)	90.201, 90.202
485	Schneisingen	50.352, 50.354, 50.355
515	Schnottwil	30.362, 30.882, 30.885, 30.886, 30.898, 9354
535	Schocherswil	80.943
461	Schöffliisdorf-Oberweningen	760 , 800 55/55 , 70.555
456	Schöftland	643 , 50.613, 50.616, 60.085
2292	Schönbiel	2338
557	Schönbrunnen	9310
2012	Schönbüel	2520.2
526	Schönbühl RBS	308 , 30.038, 9311, 9314
526	Schönbühl SBB	304.1 , 304.2 , 450
526	Schönbühl Shopyland	308
561	Schönegg	60.611, 2562
500	Schönenbaumgarten	80.931
715	Schönenberg ZH	70.150, 70.160
360	Schönenbuch	50.033, 50.923
844	Schönengrund	80.182
379	Schönenwerd	650 , 650.1 , 50.203, 50.571
739	Schongau	60.107
570	Schönholzerswilen	80.932
1231	Schönried	12.180, 2388, 2389
300	Schönthal	50.070
374	Schopfheim (D)	501
486	Schottikon	850
508	Schötz	60.091, 60.271, 9606.61
418	Schübelbach-Buttikon	720 , 800 52 , 72.524
1272	Schuders	90.213
696	Schülerhaus	859
669	Schüpbach	30.271, 9320
457	Schupfart	50.090
519	Schüpfen	303 , 9310
717	Schüpfheim	440 , 460 , 60.241, 9605
840	Schutt	2750
926	Schützengarten	859
557	Schwäbis	340
310	Schwaderloch	50.149
555	Schwaderloh	80.921
433	Schwadernau	22.075
1384	Schwägälp	80.791, 2730
1680	Schwandegg	2405
1059	Schwanden (Sigriswil)	31.024
730	Schwanden b. Brienz	9342
521	Schwanden GL	736 , 72.541, 72.542, 72.543, 72.544
661	Schwanden i.E.	30.472
713	Schwändi bei Schwanden	72.542
665	Schwarzenbach LU	50.398
540	Schwarzenbach SG	850 , 881 , 80.730
830	Schwarzenberg LU	60.211

Altitudine

Schwarzenburg

792	Schwarzenburg	306 , 20.181, 30.323, 30.611, 30.612, 30.613, 9316
908	Schwarzenegg	31.041
855	Schwarzer Bären	859
1044	Schwarzsee / Lac-Noir	20.123, 2035
2581	Schwarzsee VS	2280
1460	Schwarzwaldalp	31.123, 31.164
645	Schwarzwasserbrücke	306 , 9316
1398	Schwefelberg Bad	30.323
259	Schweizerhalle	50.060, 50.070, 50.080, 3700
966	Schwellbrunn	80.171
842	Schwende	854 , 80.193
1170	Schwenden im Diemtigtal	31.260
920	Schwendi b. Grindelwald	312
671	Schwendi b. Heiden	857
908	Schwendi im Weisstannental	80.432
1170	Schwendibach	31.033
443	Schwerenbach ZH	740 , 800 , 514 , 800 59 , 70.720, 70.721, 70.725, 70.726, 70.727, 70.753, 70.786
455	Schwyz (Ortsverkehr)	60.501, 60.502, 60.503, 60.505, 60.507, 60.520, 60.530, 60.531
455	Schwyz (Ortsverkehr)	60.000
1987	Schnygnige Platte	314
373	Sciez (F)	3150
923	Scudellate	62.516
1287	Scuol-Tarasap	910 , 960 , 90.911, 90.912, 90.913, 90.921, 90.923, 90.925, 2993
1287	Scuol-Tarasap (Ortsverkehr)	90.000
692	Sédeilles	20.462, 20.561
1441	Sedrun	143 , 1983
483	Seebegg BE	40.054, 9312
415	Seebleiche	857
1473	Seebli	2580, 2581, 2582
1029	Seebodenalp	2565
435	Seeburg	3603
520	Seedorf BE	30.105, 30.365
626	Seedorf UR	20.340
435	Seedorf FR	60.403, 60.405, 3600
770	Seelisberg	60.311, 9609, 2590
479	Seengen	50.390, 50.395, 3651, 3651.1, siehe auch Boniswil
550	Seewen SO	50.067, 50.116
461	Seewen SZ	60.501, 60.503
950	Seewis Dorf	90.201
593	Seewis-Valzeina	910 , 941 , 90.201, 90.202
578	Seftigen	303 , 31.053
1276	Segnas	143
486	Ségny (F)	11.066
560	Seidenberg	295
1560	Selden	31.240

Höhe

Selfranga,

1281	Selfranga, siehe Klosters S
931	Selma 2616 , 62.215
494	Seltisberg 50.072, 50.951
439	Selzach 410 , 40.032, 9330, 9351
717	Sembrancher 133 , 12.241, 12.242
237	Sementina 62.311
402	Semione 62.132
514	Sempach-Neuenkirch 510 , 60.084, 60.088, 9606
858	Semsaes 256
586	SenarcLens 10.730, 10.733
875	Sendy-Sollard 120
484	Sennhof-Kyburg 754
453	Sennwald 80.300, 80.411, siehe auch Salez-Sennwald
680	Sensine 12.331
1430	Sent 90.921, 90.923, 90.925
1013	Sentier-Orient 201 , 10.690
446	Seon 651 , 50.389, 50.390, 50.395
605	Séprais 21.151
222	Seregno (I) 631
612	Sergey 10.685
472	Sergy (F) 11.075
488	Sermuz 10.665
990	Serneus 90.224
990	Serneus (Ortsverkehr) 90.000
285	Serocca 635
638	Serpiano 2680 , 62.524
1860	Sertig 90.308
736	Servion 10.065, 10.380, 10.383
320	Seseglio 62.511
460	Sessa 62.426, 62.429
455	Seuzach 800 512, 821 , 70.612
492	Sévaz 20.551
458	Sevelen 880 , 80.400, 88.024
614	Sévery, voir Pampigny-Sévery
865	Sevgein 90.405
420	Sézegnin 11.069
455	Sézenove 11.069
1577	Sfazzù 90.701, 90.703
1042	Siat Glix 90.421
1296	Siat vitg 90.421
511	Siblingen 71.021
433	Siebnen-Wangen 720, 800 52 , 72.522, 72.523, 72.524
546	Siegershausen 830
534	Sierre/Siders 100 , 12.411, 12.421, 12.422, 12.441, 12.451, 12.452, 12.453, 12.454, 12.461, 2225
534	Sierre/Siders (traffic local) 12.000
1861	Sigeroulaz 2195
351	Siggenthal-Würenlingen 701 , 50.357
455	Sigirino 62.453
445	Siglistorf 50.354
696	Signal-de-Bougy 10.840
2139	Signalbahn 2968

Altitude

Signau

684	Signau 302, 460 , 30.271, 9320
700	Signèse 12.354
1004	Signöra 62.448
470	Signy 10.815
788	Sigriswil 31.024, 31.025
456	Sihlau 712
514	Sihlbrugg 714, 720, 800 521 , 60.631
488	Sihlwald 712, 714 , 70.137
544	Silenen 60.401
1975	Sillerenbühl 2421
571	Siloah 295 , 9304
683	Sils im Domleschg 90.512, 90.521
1802	Sils/Segl Baselgia 90.601, 90.604, 90.631
1815	Sils/Segl Maria 90.601, 90.604, 90.606, 90.631, 2960, 3940
1816	Sillaplana 90.181, 90.601, 90.604, 90.606, 90.631
1103	Simmenfälle 31.283
1479	Simplon Dorf 12.631
2000	Simplon Hospiz 12.631
2008	Simplon Kulm 12.631
428	Singen Hohentwiel (D) 763 , 71.033
406	Sins 653 , 50.347, 50.348, 60.646
491	Sion 100 , 12.311, 12.331, 12.332, 12.341, 12.342, 12.343, 12.344, 12.351, 12.352, 12.353, 12.354, 12.361, 12.362, 12.363, 12.364, 12.371, 12.372, 12.373, 12.381, 12.382, 12.383, 12.386, 12.388, 12.411, 12.423
491	Sion (traffic local) 12.000
549	Sirnach 850 , 80.734, 80.735
440	Siselen BE 290
446	Sisikon 600 , 60.541, 3600
376	Sissach 500, 503, 700 , 50.105, 50.106, 50.107, 50.108, 50.960
294	Sisseln 50.143
480	Sitterdorf 852 , 80.943
800	Sitzberg 70.807
1750	Siviez 12.362, 2179, 2180
737	Siviriez 250 , 20.473
705	Six-Fontaines 212
623	Soazza 62.214
1128	Sobrio 62.124
1095	Soglio 90.632
1461	Solalex 12.161
226	Solduno 620 , 62.301, 62.307, 62.314, 62.315, 62.324
226	Solduno (traffico locale) 62.000
875	Sollard, voir Sendy-Sollard
1011	Solliat-Golisse 201

Altitudine

Solothurn

432	Solothurn 304.1, 308, 410, 411, 413 , 40.001, 40.002, 40.003, 40.004, 40.005, 40.006, 40.008, 40.009, 40.012, 9311, 9330, 9351, 9352, 9353, 3216, 3216.1
447	Solothurn Baseltor 413 , 40.003, 40.008, 40.009, 40.012, 9351, 9352, 9353
432	Solothurn (Ortsverkehr) 40.000
433	Solothurn West 410, 411
973	Som-la-Proz 12.271, 12.272
553	Somazzo 62.522
369	Someo 62.315
450	Sommerau 503
470	Sommeri 80.944
769	Sommet-des-Vignes 12.213
2107	Somtgant 2950
653	Sonceboz-Sombeval 225, 226 , 9331
1154	Sonloup 2057
706	Sonnenberg 2515
918	Sonogno 62.321
530	Sonterswil 80.920
844	Sonvico 62.447, 62.459
836	Sonvilier 225
664	Sonzier 120
443	Sood-Oberleimbach 712
652	Sool 72.543
393	Soragno 62.459
498	Soral 11.069
2438	Sorebois 2203
1166	Sörenberg 60.241, 2503, 2505
350	Sorengo 635 , 62.416, 62.436
345	Sorengo Laghetto 635
807	Sorens 20.336, 20.471
843	Sornetan 21.141
401	Sorte 62.214
681	Sorvilier 226 , 9331
758	Sottens 10.435, 10.441
476	Soubey 21.134, 21.162
878	Souboz 21.231
598	Soulce 21.152
403	Soyhières 21.213
924	Speicher 859 , 80.181, 80.190
745	Speicherschwendi 80.121, 80.190
2461	Spieiboden 2300
628	Spiez 300, 310, 320, 330, 471 , 31.001, 31.061, 31.064, 31.065, 31.066, 31.210, 9315, 9345
628	Spiez (Ortsverkehr) 31.000
560	Spiez Schiffstation 31.064, 3310, 3310.3, 3310.4
626	Spiezmoos Süd 320
651	Spiezwilser 31.061, 31.066, 31.210, 9345
1815	Spinas 940
926	Springen 60.408, 60.409
1765	Spirstock 2582
671	Spisertor 859
1640	Spiss 90.921

53
Höhe

Splügen

1457	Splügen 62.214, 90.171, 90.541, 90.561
2050	Splügenpass 90.561
398	Spreitenbach 50.302, 50.304, 50.310, 50.313, 70.303, siehe auch Killwangen-5
1113	Spruga 62.324
429	Staad (Grenchen) 40.027
402	Staad SG 880, 881 , 80.304, 3830
351	Stabio 62.523
415	Stachen 80.200
438	Stadel b. Niederglatt 70.510, 70.515, 70.535
414	Stäfa 730, 800 516, 800 57 , 70.880, 70.920, 70.950, 70.951, 70.952, 70.955, 3730, 3731.4, 3733
2113	Stafel 2265.2
491	Staffelbach 60.085
624	Staffelegg Passhöhe 50.135
439	Staffeln 50.339
803	Stalden 2270
797	Stalden (Sarnen) 60.344
573	Stalden b. Brugg 50.137, 50.372
654	Stalden i.E. 340
799	Stalden-Saas 140 , 12.511, 12.518, 12.552
698	Stalden VS 12.552
1160	Staldenried 2270
550	Stallikon 70.235, 70.237
433	Stammheim 821 , 70.605, 80.823
994	Stampa 90.604, 90.631
454	Stans 480 , 60.310, 60.311, 60.312, 60.323, 9609, 2550
1849	Stanserhorn 2550
438	Stansstad 480 , 60.321, 60.323, 9609, 3601, 3601.1
487	Staretschwil 50.320, 50.335
894	Starkenbach 80.790, 80.792
421	Starrkirch-Wil 50.501
421	Starrkirch-Wil (Ortsverkehr) 50.000
1744	Stauberen 2748
420	Staufen 50.390, 50.394
922	Stechelberg 31.141, 2460
404	Steckborn 820 , 80.826, 3820, 3824
563	Steffisburg 340 , 31.001, 31.003, 31.033, 31.041, 31.043, 9315
1303	Steg (FL) 88.021
680	Steg SG (Gebertingen) 80.622
630	Steg VS 12.491, 12.591
694	Steg ZH 754 , 70.854
581	Stehrenberg 80.934
814	Steigbach 855
2143	Stein (Obersaxen) 2894
308	Stein AG 50.143
413	Stein am Rhein 820, 821 , 71.033, 80.825, 3820
827	Stein AR 80.180, 80.181, 80.193

Altitude

Stein-Säckingen

311	Stein-Säckingen 700 , 50.134, 50.143
841	Stein SG 80.790
402	Steinach 845 , 80.210, 80.244
1495	Steinboden 2578
448	Steinebrunn 870 , 80.941
804	Steinegg 854
426	Steineloh 80.940
467	Steinen 600 , 60.520
335	Steinen b. Lörrach (D) 501
440	Steinenkreuz 70.670
592	Steinerberg 670
1866	Steingletscher 12.682, 31.162
1269	Steinhaus 12.655
424	Steinhausen 711, 800 59 , 60.606, 60.608
547	Steinhof BE, siehe Burgdorf S
566	Steinhof SO 40.016
525	Steinibach BE 309 , 9301, 9311
1352	Steinmatten 12.652
451	Steinmaur 760, 800 55/55 , 70.510, 70.535
1501	Stels 90.212
835	Sternen b. Teufen 855
870	Sternenberg 70.809
450	Stettbach 740, 750, 800 512, 800 53, 800 59, 801 , 70.012, 70.743, 70.744, 70.751, 70.752, 70.760, 70.787, 70.796
395	Stetten AG 50.322, 50.336
570	Stetten SH 71.024
476	Stettfurt 80.837
555	Stettlen 307 , 9302
1078	Stierenberg b. Grenchen 40.038
1378	Stierva 90.573, 90.581
2757	Stilfserjoch/Stelvio (I) 90.821
346	Stilli 50.376
1081	Stöckalp 60.343, 2525
2146	Stockhorn 2370
1280	Stockhütte 2558
968	Stöckli 120
836	Stofel 855
1300	Stoos 2570, 2572
945	Stoss AR 856
1073	Strada im Engadin 90.921, 90.941
717	Strada im Oberland 90.421, 90.424
876	Strahlholz 855
403	Strass 80.824
435	Strengebach 50.604, 50.606, 9560
193	Stresa (I) 3630
586	Strohwillen-Wolfikon 80.838
436	Studen BE 303 , 22.074, 9310
892	Studen SZ 60.553
1551	Stugl/Stuls 90.591
472	Stüsslingen 50.517, 50.571
476	Suberg-Grossaffoltern 303 , 9310
443	Subingen 40.005, 40.016, 9353

Altitudine

Suchy

580	Suchy 10.675
902	Süderen 31.041
1413	Suen 12.386
1426	Sufers 90.171, 90.541
434	Sugiez 255 , 20.530, 9318, 3211, 3214, 3215
648	Sugnens 101
397	Suhr 514, 644 , 50.206
449	Sulgen 840, 852 , 80.945
591	Sullens 10.410
1526	Sulwald 2458
307	Sulz AG 50.141
655	Sulz LU 60.102
663	Sumiswald-Grünen 304.2 , 30.481, 30.482, 30.483, 9314
697	Summaprada 90.511, 90.532
982	Sumvitg-Cumpadials 920 , 90.475, 90.476
602	Sundlauenen 31.021, siehe auch Beatushöhlen-S
1936	Sunnbühl 2412
2290	Sunnegga 2290
1584	Sur GR 90.181, 90.182, 90.188
1969	Sur GR Alp Flix 90.188
625	Sur Roche 101
896	Surava 90.572
1346	Surcuolm 90.451
465	Sureggio 62.458
1288	Surin 90.445
1877	Surlej-Silvapiana 90.601, 90.606, 2965
1822	Surovas 950
616	Surpierre 20.565
892	Surrein, siehe Rabius-Surrein
504	Sursee 455, 510 , 50.399, 60.062, 60.063, 60.065, 60.066, 60.081, 60.082, 60.083, 60.084, 60.085, 60.086, 60.087, 9606, 9606.61, 9606.62
802	Sus-Châtel 155
445	Suscévoz 10.680
1435	Susich 960 , 90.331
2149	Süsom Givè (Passhöhe) 90.811
639	Susten bei Leuk 12.475
2224	Susten Passhöhe 31.162
450	Sutz 290 , 9332
394	Suvigliana 62.410, 2653
1936	Suvretta 2967
579	Syens 10.062

T

670	Tafers 20.120, 20.123, 20.124, 20.125, 20.140, 20.141, 20.143, 20.181, 9317
511	Tagelswangen 70.650, 70.658
394	Tägerig 50.332
532	Tägerschen 835
644	Tägertschi 302, 460 , 30.160, 9320
420	Tägerwilen Dorf 830 , 80.907, 80.920

Höhe

Tägerwilen-Gottlieben

404	Tägerwilen-Gottlieben 820
566	Talacher 60.601, 60.602, 60.634
374	Talhaus 502
1545	Tamatten 12.511
662	Tamins 90.001, 90.080, 90.081, s. auch Reichenau-T
515	Tann-Dürnten 754 , 70.870, 70.882
392	Tannay 150 , 10.810
605	Tannegg 70.807
1398	Tannenboden 2792
1390	Tannenbodenalp 2790, siehe auch Flumserberg
1215	Tannenheim 2794
1268	Tarasp 90.912, siehe auch Scuol-Tarasp
1492	Tarasp Fontana 90.912, siehe auch Scuol-Tarasp
1595	Tarnolgio 62.119
991	Tartar 90.532
492	Tartegnin 10.835
1438	Täsch 140 , 141
739	Tatroz 256
550	Taubenloch, v. Frinwillier-T
1240	Taufers/Tubre (I) 90.811
492	Täuffelen 290 , 30.366, 9332
788	Tavanasa-Breil/Brigels 920 , 90.461
754	Tavannes 226 , 237 , 21.141, 9237, 9331
335	Taverne-Torricella 600 , 631 , 62.444, 62.446, 62.453
445	Tecknau 500 , 50.103
367	Tegerfelden 50.352, 50.355, 50.360
860	Tegia alva 90.441
258	Tegna 620
435	Tellsplatte 3600
197	Tenero 632 , 62.301, 62.311, 62.321, 62.322, 62.323, 3630, 3630.1
203	Tenero (traffico locale) 62.000
1099	Tengia 62.119
1642	Tenna 90.401
425	Tenniken 50.107, 50.960
494	Tennwil 50.390
732	Tentlingen 20.125, 20.129
935	Termen 12.631, 12.632
458	Termine 62.429
386	Territet 100 , 2054, 3150
1018	Tersnaus 90.431
510	Tesserete 62.442, 62.447, 62.448, 62.450, 62.458
1898	Tête-du-Tronchey 2100
1209	Tête-Noire 12.213
837	Teufen AR 855 , 80.181, 80.190, 80.191
423	Teufen ZH 70.520
447	Teufenthal AG 644 , 50.395
960	Teuffenthal b. Thun 31.033
638	Tevegno 62.215, 62.216
1747	Tegantieni 2932
423	Thal 80.223, 80.247, 80.304

Altitude

Thalbrücke

486	Thalbrücke 412
456	Thalheim AG 50.371
440	Thalheim-Altikon 821
385	Thalheim an der Thur 70.612
1692	Thalkirch 90.401
530	Thalmatt 30.102, 9309
435	Thalwil 600 , 660 , 720 , 800 , 52 , 800 , 521 , 800 , 524 , 800 , 58 , 900 , 70.140, 70.141, 70.142, 70.145, 70.156, 70.240, 3730, 3732
440	Thayngen 763 , 800 , 516 , 71.026
620	Theilingen 70.832
1150	Thel Feriendorf 12.482
307	Therwil 505 , 506 , 50.062, 50.064, 50.910
430	Thielle-Wavre 21.030, 3214
568	Thierachern 31.050
768	Thierrens 10.428, 10.430, 10.435, 10.441, 10.442, 10.443, 10.660
900	Thiésaz 12.061
511	Thoiry (F) 11.075
414	Thônex 11.063
373	Thonon-les-Bains (F) 3150
555	Thoracker 9304
488	Thörigen 40.052
575	Thörisshaus Dorf 301 , 302 , 30.130, 9307
585	Thörisshaus Station 301 , 302
560	Thun 300 , 301 , 303 , 310 , 340 , 31.001, 31.002, 31.003, 31.004, 31.005, 31.006, 31.021, 31.022, 31.025, 31.031, 31.033, 31.041, 31.043, 31.050, 31.055, 9315, 3310, 3310.3, 3310.4
560	Thun (Ortsverkehr) 31.000
554	Thundorf 80.837, 80.838
510	Thunstetten 40.052
550	Thurnen 303 , 30.321, 30.323
397	Thürnen 50.108, 50.960
697	Thusis 144 , 1986 , 940 , 941 , 62.214, 90.171, 90.511, 90.512, 90.521, 90.522, 90.531, 90.532, 90.541
2142	Thyon 2183, 2184
2095	Thyon 2000 12.371
2120	Tiefenbach (Furka) 12.681
1846	Tiefenbach DFB 615
884	Tiefencastel 144 , 940 , 90.181, 90.182, 90.571, 90.572, 90.573
348	Tiengen (D) 50.359
1162	Tiermatten 31.260
2182	Tignousa 2201
1240	Tinizong 90.181, 90.182
429	Tirano (I) 950 , 90.731
490	Tisis (A) 88.011, 88.013, 88.014
3033	Titlis, siehe Kleintitlis
661	Titterten 50.071
511	Tobel-Affeltrangen 835 , 80.837

Altitudine

Toffen

528	Toffen 303 , 30.165, 30.166, 30.321
392	Tolochenaz 150 , 10.724
592	Toos 80.934
1510	Törbel 12.518
1100	Torgny 12.142
670	Torny-le-Grand 20.462
786	Torre 62.131
408	Torricella 62.444, vedi anche Taverne-Torricella
2064	Tortin 2165, 2166, 2179
346	Tössegg 3762, 3763, 3765
502	Tougin (F) 11.066
373	Touges 3150
576	Toveyre 121
700	Trachselwald 30.482
952	Trachslau 60.554
2200	Tracouet 2175
888	Tramelan 237 , 21.131, 21.132, 21.133, 9237
959	Tramelan-Chalet 237
881	Tramelan-Dessous 237
1473	Tras 90.502
408	Trasadingen 763 , 71.031
748	Travers 221
681	Traversa (Marolta) 62.134
435	Treib 2590, 3600, 3601.1
501	Trexla 155
562	Trémouza 62.524
459	Trey 251 , 20.561
463	Treycovagnes 10.611, 10.680
853	Treyfayes, voir Ruyres-T
660	Treytorrens (Payerne) 10.650, 20.552, 20.562
772	Treyvaux 20.233, 20.234, 20.245
401	Triboltingen 820
435	Triboschen 3603
1614	Triel 2897
504	Triengen 60.085, 9606.62
1304	Trient 12.213
463	Triesen (FL) 88.011, 88.012, 88.021, 88.024, 88.036
953	Triesenberg (FL) 88.021, 88.022
435	Trimbach 503 , 50.502, 50.506, 50.571
435	Trimbach (Ortsverkehr) 50.000
550	Trimmis 90.003, 90.013, 90.025, s. auch Untervaz-T
609	Trin 920 , 90.081
2927	Trockener Steg 2280, 2285, 2286
919	Trogen 859 , 80.181, 80.229, 80.230
1478	Trogne 12.386
431	Troinex 11.044, 11.045
430	Trois-Lacs (camping) 3211, 3214
906	Trois-Villes 212
770	Troistorrens 126 , 12.061
518	Trontano (I) 620
812	Trub 30.284

55
Höhe**Trübbach**

479	Trübbach 880 , 80.400, 80.420, 88.011, 88.012, 88.036
732	Trubschachen 440, 460 , 30.284, 30.287, 9320
1802	Trübsee 2535.1, 2535.2, 2537
438	Trüllikon 70.621
830	Trümmelbachfälle 31.141
852	Trun 920 , 90.471, 90.472
464	Truttikon 70.621
512	Trüttlikon 80.822
2468	Tsapé 2206
556	Tschamerie 30.465
1701	Tschamut-Selva 143
694	Tschäppel 30.491
557	Tscheppach 30.886, 9354
451	Tscherlach 80.442
1343	Tschiertschen 90.042
1660	Tschievi 90.811, 90.831
894	Tschingel ob Gunten 31.024
929	Tschingeren 12.471
1533	Tschlin 90.941
470	Tschugg 30.521, 9332
418	Tübach 80.210
410	Tuggen 72.521, 72.523
670	Tuilerie 156
435	Tuileries-de-Grandson 10.620, 10.625, 10.629, 10.630
810	Tumegl/Tomils 90.501, 90.502, 90.512
915	Tuminen 12.483
1254	Tura 90.041
1340	Turbach 12.182
550	Turbenthal 754 , 70.625, 70.807, 70.820
342	Turgi 650, 701, 710, 800 512 , 50.301, 50.316, 50.357
1562	Turren 2520.1, 2520.2
633	Turtig 12.491
625	Turtmann 100 , 12.483, 12.491, 2246.1
435	Tüscherz 210 , 9333, 3215, 3217, 3217.1
727	Tusinge 112
434	Twann 210 , 9333, 3214, 3215, 3217, 3217.1, 3217.2
911	Twerenegg 60.261

U

626	Udligenswil 60.073, 60.528, 9607
399	Ueberlingen Hafen (D) 3804
654	Ueberstorf 30.131
653	Uebeschi 31.050
402	Ueken 50.135
426	Uerikon 730, 800 516, 800 57 , 70.951, 70.952, 3730
459	Uerkheim 50.613
517	Uerzlikon 70.232, 70.280
399	Uesslingen 80.822
554	Uetendorf 303 , 31.057
554	Uetendorf Allmend 303

Altitude

Uetikon

414	Uetikon 730, 800 516, 800 56, 800 57 , 70.920, 70.931, 3730
813	Uetliberg 713
721	Uetliburg SG 80.632
620	Uettligen 30.102, 30.107, 9308
535	Uezwil 50.342
515	Uffikon 60.082, 9606.61
716	Ufhusen 30.492, 60.281
459	Uhwiesen 70.630
620	Uitikon 713 , 50.245, 70.201, 70.215
620	Ulisbach 80.770
500	Ulmiz FR 20.122, 20.548
1347	Ulrichen 142 , 62.111
2501	Umbrail 90.821
360	Umiken 50.137, 50.142, 50.371, 50.372
536	Undervelier 21.152
508	Union-Prilly 101
685	Unter Emberg 31.043
729	Unterägeri 60.601, 3661
579	Unterbach 31.174
1232	Unterbäch VS 2253, 2254
514	Unterbözberg 50.157, 50.372
511	Unterebersol 60.101
606	Untereggen 80.242
391	Untendingen 50.352, 50.355, 50.360
416	Unterenstringen 70.302, 70.304, 70.308, 70.323
414	Unterenfelden 643
519	Unterhörstetten 80.831, 80.832
925	Unteriberg 60.555
463	Unterkulm 644
822	Unterlangenegg 31.041, 31.043
397	Unterlunkhofen 50.231, 50.245
476	Unterramsern 30.882, 9354
899	Unterrechstein 80.121, 80.230
994	Unterschächen 60.408, 60.409
566	Unterschwanden 31.151, 9342
574	Unterseen 31.101, 31.104, 31.105, 31.106
379	Untersiggenthal 50.302, 50.306, 50.316, 50.357
426	Unterterzen 900 , 2790, 3900, 3902
1418	Unterschappina 90.531
397	Unteruhldingen (D) 3800, 3804
537	Untervaz-Trimmis 910, 941 , 90.003, 90.023
910	Unterwasser 80.790, 80.792, 2767.1
544	Unterzollkofen 309 , 30.034, 30.036, 9301, 9311
544	Unterzollkofen (Ortsverkehr) 30.000
932	Uors 90.431, 90.434

Altitudine

Urdorf

442	Urdorf 711, 800 515, 800 59 , 70.302, 70.303, 70.308, 70.314
456	Urdorf Weihermatt 711, 800 515, 800 59 , 70.302, 70.311
1280	Urigen 60.408, 60.409
1264	Urmein 90.531
826	Urnäsch 854 , 80.791
1389	Urnerboden 60.409, 72.551
666	Ursellen 30.160, 9320
588	Ursenbach 40.090
645	Ursens 10.665
507	Ursprung 50.372
711	Ursvy 20.473
528	Urtenen 308 , 9311
464	Uster 740, 800 514, 800 515, 800 55/55, 800 59 , 70.725, 70.811, 70.812, 70.813, 70.814, 70.816, 70.817, 70.827, 70.830, 70.842, 70.845, 3740
545	Uttigen 301
406	Uttwil 820 , 3800
474	Utzenstorf 304.1 , 30.884
694	Utzigun 30.781, siehe auch Boll-Utzigun
498	Uvrier 12.411
410	Uznach 735, 870 , 72.523, 80.630, 80.631, 80.632, 80.633, 80.635, 80.636
564	Uzwil 850, 881 , 80.725, 80.730, 80.740, 80.741, 80.742, 80.745

V

392	Vacallo 62.502, 62.513
957	Vadura 80.451
504	Vaduz (FL) 88.011, 88.012, 88.014, 88.021, 88.024, 88.036
560	Vaglio 62.442
393	Vairano 62.326, 62.330
946	Val-d'Illiez 126 , 12.081, 12.082
1522	Val Sinestra 90.925
1521	Val Sporz 2932
518	Val-Thoiry (F) 11.075
653	Valangin 21.022
1250	Valata (Obersaxen) 90.451, 2896
1546	Valbella 90.181, 90.182
1412	Valchava 90.811
669	Valendas-Sagogn 920 , 90.403
925	Valens 80.452
450	Valeyres-sous-Montagny 212
508	Valeyres-sous-Rances 10.680, 10.686
551	Valeyres-sous-Ursins 10.665
430	Vallamand 20.535, 3212
483	Vallon 20.550, 20.560
807	Vallorbe 200, 201 , 10.613, 10.685
1260	Vallorcine (F) 132

Höhe

Valmont

637	Valmont 121
1248	Vals 90.431, 2900
1862	Vals Zervreila 90.431
1114	Valzeina 90.202, siehe auch Seewis-Valzeina
1394	Van-d'en-Haut 12.225
465	Vandoeuvres 11.033, 11.061
751	Varen 12.461, 12.475
995	Varenzo 62.117
382	Varese (I) 62.523
529	Varzo (I) 145
928	Vas6n 80.452
943	V6ttis 80.451
1236	Vattiz 90.441, 90.444
757	Vauderens 250 , 20.473
711	Vaufaffen 22.071
939	Vaulion 10.683
827	Vaulruz-Nord 254 , 20.254
813	Vaulruz-Sud 256
447	Vaumarcus 210 , 10.630, 10.640, 3210
505	Vaux-sur-Morges 10.728
1214	Vaz/Obervaz 90.184, 90.521
1140	Vazerol 90.181, 90.182
583	Vechigen 307 , 9302
899	Veglia di Peccia 62.335
1244	Vella 90.434, 90.441, 90.443, 90.444, 2897
784	Vellano 62.212
379	Veltheim AG 50.371, 50.379
448	Vendincourt 238
1114	Vens 12.241
817	Venth6ne 12.422, 2225
1526	Verbier 12.251, 12.261, 12.262, 12.263, 12.264, 2160, 2162
1526	Verbier (trafic local) 12.000
369	Verbois 3160-3166
565	Verchiez 124
1341	Vercorin 12.441, 2194, 2195
600	Verdabbio 62.217
534	Verdasio 620 , 2625
975	Vergeletto 62.325
591	Verigo (I) 620
600	V6rines 12.314
566	Vermes 21.220
1067	Vermol 80.434
1320	Vernami6ge 12.388
598	Vernand-Camar6s 101
519	Vernate 62.424
452	Vernayaz 100
461	Vernayaz MC 132
610	Vern6az 10.640
434	Vernier-Meyrin 151 , 11.075
864	V6rossaz 12.191
1040	Vers-Chez-Grosjean 10.690
507	Vers-chez-Perrin 20.561
755	Vers-Cort 12.143
1136	Vers-l'Eglise 124
528	Vers-Morey 12.143
908	Versam 90.401, 90.403
635	Versam-Safien 920 , 90.401
277	Verscio 620
892	Verseg6res 12.253
1385	Versmont 125

Altitude

Versoix

388	Versoix 150 , 3150
420	V6senaz 11.061, 11.065
515	Vesin 20.552
487	V6troz 12.311
1472	Veulden, siehe Feldis/V
386	Vevey 100, 111, 112, 115.1 , 10.212, 10.213
386	Vevey (trafic local) 10.000
389	Vevey (funi) 2050
388	Vevey-Funi 111
373	Vevey-La Tour 3150
373	Vevey-March6 3150
945	Vex 12.371, 12.372, 12.373, 12.381
660	Veyras 12.422
423	Veyrier 11.008
1342	Veysonnaz 12.363, 2183
380	Veytaux-Chillon 100
376	Vezia 62.405, 62.441, 62.442, 62.444
802	Vezio 62.423
1281	Viano 90.711
458	Vich 10.820, 10.830
432	Vico Morcote 62.440
1067	Vicosoprano 90.604, 90.631
453	Vicques 21.217, 21.220
601	Vielbringen 30.794
294	Viganello 62.402, 62.405, 62.409, 62.410, 62.459
1203	Vigera 62.118
1239	Vignogn 90.441, 90.444
749	Vilars NE 21.021
1362	Villa (Bedretto) 62.111
647	Villa di Chiavenna (I) 90.604
606	Villa Luganese 62.459, 62.460
203	Villa Taranto (I) 3630
758	Villarboud 20.476
733	Villarbeney 20.236
997	Villard-sur-Chamby 10.220
498	Villarepos 20.544
800	Villargiroud 20.470
756	Villariaz 20.254, 20.471, 20.477
767	Villarimboud 20.430
815	Villarlod 20.470
662	Villars-Bozon 156 , 10.742
726	Villars-Bramard 20.561
863	Villars-Burquin 10.625
548	Villars-Epeney 10.650
765	Villars-le-Comte 10.443
473	Villars-le-Grand 20.535
644	Villars-le-Terroir 10.670
774	Villars-Mendraz 10.435, 10.441
446	Villars-sous-Champvent 10.617
482	Villars-sous-Yens 10.726
509	Villars-Ste-Croix 10.056
553	Villars-sur-Fontenais 21.175
639	Villars-sur-Gl6ne 250 , 20.281, 20.336, 20.338, 20.360, 20.362
1253	Villars-sur-Ollon 127, 128 , 12.144, 12.161, 12.162, 2090

Altitudine

Villars-Tiercelin

818	Villars-Tiercelin 10.428, 10.435
756	Villarsel-le-Gibloux 20.335
735	Villarvoldard 20.236, 20.245, 20.262
622	Villarzel 20.561
706	Villaz-St-Pierre 250 , 20.430, 20.431, 20.470
481	Villeneuve FR 20.565
375	Villeneuve VD 100 , 12.111, 12.115, 3150
375	Villeneuve VD (trafic local) 10.000
763	Villeret 225
696	Villette (I) 620
387	Villette VD 100
764	Villiers 21.022
365	Villigen 50.357, 50.376
422	Villmergen 50.340, 50.346
362	Villnachern 50.371
407	Villy 126
490	Vilters 80.430, 80.431
1086	Vinadi 90.921
478	Vinzel 30.521, 30.525, 9332
455	Vinzel 10.835
383	Vionnaz 130 , 12.130, 12.141, 12.142
204	Vira (Gambarogno) 633 , 62.326, 62.329, 62.330, 3630, vedi anche Magadino-Vira
651	Visp 100, 138, 140, 142, 144, 300 , 12.491, 12.511, 12.521, 12.522, 12.523, 12.524, 12.527, 12.528, 12.552, 12.621, 12.622
1340	Visperterminen 12.524, 2267
1204	Vissoie 12.451, 12.452, 12.453, 12.454
435	Vitznau 603 , 60.502, 60.528, 3600, 3601.1
1602	Vn6 90.931
1005	Vocaglia 62.324
940	V6gelinsegg 859
480	Vogorno 62.321
410	Volken 70.675
475	Volketswil 70.720, 70.721, 70.725, 70.726, 70.727, 70.753
835	Voll6ges 12.242
2570	Vorab Gletscher 2892
1220	Voralp 80.412
437	Vordemwald 50.606
756	Vorderaraschgen 90.042
880	Vorderfultigen 30.322
731	Vorderthal 72.523
540	Vorimholz 30.363
1619	Vounetse 2042
381	Vouvry 130 , 12.115, 12.130, 12.131, 12.141
1448	Vrin 90.441
789	Vuadens-Nord 254 , 20.202
803	Vuadens-Sud 256 , 20.202, 20.254, 20.477
442	Vuarenes 120
687	Vuarmarens 20.473

57
Höhe**Vuarrenge**

668	Vuarrenge	10.670
680	Vuarrens	10.670
677	Vucherens	10.062
1283	Vue-des-Alpes	21.070
406	Vufflens-la-Ville	200, 202, 210
471	Vufflens-le-Château	156
521	Vugelles	10.617, 10.620
642	Vuibroye	10.380
709	Vuippens	20.336, 20.471
735	Viissens	20.552
791	Vuisternens-devant-Romont	254, 20.254, 20.472, 20.477
801	Vuisternens-en-Ogoz	20.336, 20.470
589	Vuiteboeuf	212 , 10.617
690	Vulliens	10.062
532	Vullierens	10.730, 10.733

W

573	Wabern bei Bern	303 , 30.334, 30.340, 9305, 2351
560	Wabern bei Bern (Ortsverkehr)	30.000
884	Wachseldorn	31.041
408	Wädenswil	672, 720, 800 52, 800 58, 900 , 70.121, 70.122, 70.123, 70.124, 70.125, 70.126, 70.127, 70.150, 70.160, 70.164, 3730, 3733
435	Wagen	80.622
477	Wagerswil	80.920
403	Wahlen bei Laufen	50.114
750	Wahlendorf	30.104, 30.105, 9309
449	Walchwil	600 , 60.605, 60.621, 3660
438	Walchwil Hörndli	600
962	Wald AR	80.121, 80.230
616	Wald ZH	754 , 70.854, 70.885, 70.892, 70.893
590	Waldburg	731
587	Waldburg, Station	70.910
609	Walde AG	50.616
844	Walde SG	80.624
844	Walde SG (Ortsverkehr)	
555	Waldegg	50.245, 50.350, 70.201, 70.215, 70.220, 70.235
1200	Waldegg (Beatenberg)	31.101
518	Waldenburg	502 , 50.091, 50.094, 50.953
436	Waldhäusern AG	50.341
588	Wäldi	80.920
422	Waldibrücke	651 , 60.041, 60.054
614	Waldkirch	80.132, 80.154
343	Waldshut (D)	701, 761 , 50.359
816	Waldstatt	854 , 80.180, 80.181, 80.182

Altitude

Walenstadt

426	Walenstadt	900 , 80.442, 80.443, 3900
807	Walenstadtberg	80.443
1717	Wali	2894
691	Walkringen	340 , 30.791
293	Wallbach	50.090
580	Wallenwil	80.735
431	Wallisellen	740, 750, 751, 800 514, 800 58 , 70.012, 70.759, 70.761, 70.771, 70.772, 70.787
461	Walliswil b. Wangen	40.051, 9312
459	Walperswil	30.366
440	Waltalingen	70.605
744	Waltensburg/Vuorz	920 , 90.424
1038	Waltensburg/Vuorz posta	90.424
432	Waltenschwil	50.341
586	Waltenstein	70.680
661	Walterswil BE	40.090
467	Walterswil-Striegel	514
651	Waltikon	731
672	Walzenhausen	858 , 80.223, 80.224
884	Wangelen	31.045
428	Wangen (Bodensee)	3820
423	Wangen an der Aare	410 , 40.051, 40.058, 9312, 9352
417	Wangen b. Olten	410
444	Wangen bei Dübendorf	70.754, 70.759, 70.796
424	Wangen bei Olten	50.127, 50.501, 50.505, 50.511, 50.555
424	Wangen bei Olten (Ortsverkehr)	50.000
424	Wangen SZ	72.523, 72.524
473	Wangenried	40.051
474	Wängi	841
532	Wangs	80.430, 80.431, 2800
458	Wanzwil	40.051, 9312, 9353
725	Warmesberg	856
551	Wartensee	857
747	Wartenstein	80.451
450	Warth	80.823, 80.825, 80.827
744	Wasen i.E.	30.285, 30.481, 9314
928	Wassen	31.162, 60.401
872	Wasserauen	854 , 80.193, 2740
402	Wasserburg Bodensee (D)	3800, 3802
928	Wasserfallen	2029
400	Wasterkingen	70.545, 70.546
442	Watt ZH, siehe Regensdorf-W	
604	Wattenwil	31.050, 31.053, 31.056
614	Wattwil	853, 870 , 80.622, 80.770, 80.780, 80.790
506	Wauwil	510 , 9606.61
443	Weberer Matzingen	841
467	Wavre, voir Thielle-Wavre	
424	Weesen	900 , 80.650, 3900

Altitudine

Wegenstetten

441	Wegenstetten	50.089, 50.090, 50.101
435	Weggis	60.502, 60.528, 2566, 3600, 3601.1
435	Weggis (Ortsverkehr)	60.000
1048	Weglosen	2580
368	Weiach-Kaiserstuhl	70.515
281	Weil am Rhein (D)	501 , 50.055, 3700, 3701
429	Weinfeldern	800 58, 830, 835, 840, 852 , 80.838, 80.920, 80.921, 80.924, 80.932, 80.934
555	Weingarten b. Märwil	80.934
490	Weingarten-Kalthäusern	80.837
456	Weiningen TG	80.823, 80.825, 80.827
416	Weiningen ZH	70.302, 70.304
820	Weissbad	854 , 80.192, 80.193
843	Weissenbach	320
1261	Weissenberg	2835
782	Weissenburg	320
1280	Weissenstein	40.013, 2026
2823	Weissfluhgipfel	2866
2662	Weissfluhjoch	2865, 2866, 2867
2646	Weisshorn	2910
580	Weisslingen	70.640, 70.832
1004	Weisstannen	80.432
469	Weite	880 , 80.400, 80.420
409	Wellhausen	80.828, 80.829, 80.832, siehe auch Felben-W
668	Welschenrohr	50.129
462	Welsikon	70.612
1275	Wengen	311 , 2455
1874	Wengernalp	311
485	Wengi b. Büren	30.363, 30.898
753	Wengi b. Frutigen	31.210, 9345
1182	Wengwald	311
563	Wenslingen	50.103
1489	Wergenstein	90.551
560	Wermatswil	70.827, 70.830
730	Wernetshausen	70.875
553	Werthenstein	440, 460 , 9605
388	Wettingen	650, 703, 710, 800 512, 800 56 , 50.301, 50.303, 50.304, 50.307, 50.308, 50.313, 50.315
562	Wettswil	70.200, 70.220, 70.221, 70.222
532	Wetzikon	740, 753, 800 514, 800 515, 800 53, 800 55/55 , 70.850, 70.852, 70.853, 70.855, 70.862, 70.867, 70.869
530	Wichtrach	301 , 30.165, 30.166, 30.167, 9315
548	Widen	50.320, 50.331, 50.445, siehe auch Berikon-Widen
475	Widen Heinrütli	654
413	Widnau	80.303, 80.351

Höhe

Wiedlisbach

473	Wiedlisbach 413 , 40.058, 9352
616	Wienacht-Tobel 857
470	Wiesendangen 800 58 , 840 , 70.610, 70.615
466	Wiesengrund 841
570	Wiezikon b. Sirnach 80.734
782	Wiggen 30.287, 60.251, 9320, 9605
1106	Wiggen b. Göschenen 60.411
435	Wigoltingen 80.832, 80.833
771	Wikartswil 30.791
463	Wikon 50.608, 50.609
570	Wil 835 , 841 , 850 , 853 , 881 , 80.701, 80.702, 80.703, 80.704, 80.705, 80.706, 80.720, 80.721, 80.722, 80.725, 80.730, 80.732, 80.733, 80.734, 80.735
381	Wil AG 50.142
570	Wil SG (Ortsverkehr) 80.000
416	Wil ZH 70.545, 70.546, siehe auch Hüntwangen-Wil
569	Wila 754 , 70.807
418	Wilchingen-Hallau 763 , 71.031
566	Wildbach 3470
656	Wildberg 70.820, 70.833
354	Wildeggen 650 , 50.379, 50.380, 50.381
487	Wildensbuch 80.847
584	Wilderswil 311 , 312 , 314 , 31.105, 31.111, 9341
1098	Wildhaus 80.790, 80.792, 2770, 2773
1098	Wildhaus Lisighaus 80.790, 80.792
458	Wildpark-Höfli 712
761	Wilten 854
562	Wilten (Gottshaus) 80.950
506	Wilten (Sarnen) 60.345, 9608, 3500
593	Wilten b. Wil 80.702
593	Wilten bei Wil (Ortsverkehr) 80.000
492	Wilten b. Wollerau 70.180
1263	Wiler (Feschel-Gutten) 12.473
1411	Wiler (Löttschen) 12.591, 2265.1
463	Wiler (Utzenstorf) 304.1
511	Wiler b. Seedorf 30.105
515	Wileroltigen 30.541
466	Willadingen 30.469
892	Willierzell 60.552, 60.553
620	Willigen 31.161, 31.162, 31.174
555	Willisau 440 , 460 , 60.063, 60.066, 60.271, 60.272
629	Wimmis 320 , 31.055
515	Winden, s. Häggenschwil-W
365	Windsch 50.361, 50.362, 50.363, 50.364, 50.365, 50.366
413	Windlach 70.515
510	Winikon 60.085, 9606.62

Altitude

Winistorf

476	Winistorf 40.016
520	Winkel am Zürichsee 730 , 800 516 , 800 56
450	Winkel bei Bülach 70.530
578	Winterberg ZH 70.650
1588	Winteregg 313
430	Wintersingen 50.106
439	Winterthur 750 , 754 , 761 , 762 , 800 512 , 800 516 , 800 57 , 800 58 , 821 , 840 , 850 , 70.660, 70.665, 70.670, 70.676, 70.680
452	Winterthur Grüze 750 , 754 , 800 512 , 850
461	Winterthur Hegi 850
439	Winterthur (Ortsverkehr) 70.000
468	Winterthur Seen 754 , 800 512
435	Winterthur Töss 761
458	Winterthur Wallrüti 800 512 , 821
422	Winterthur Wülflingen 761
404	Winznau 50.571
1228	Wirzweli 2545
685	Wislen SO 50.506
399	Wislikofen 50.354
715	Wislisau 30.611, 9316
603	Wittenbach 870 , 80.203, 80.205
352	Witterswil 505 , 50.926
568	Wittinsburg 50.108
402	Wittnau 50.136
476	Wittwil 60.085
423	Wohlen AG 653 , 654 , 50.336, 50.340, 50.341, 50.342, 50.345, 50.346
423	Wohlen AG (Ortsverkehr) 50.000
549	Wohlen b. Bern 30.100, 30.107, 9308
377	Wohlenschwil 50.334
495	Woilen b. Wollerau 670
514	Wolfenschiessen 480 , 60.331, 9609
749	Wolfertswil 80.751
716	Wolfhalden 80.222, 80.223, 80.224
513	Wolfhausen 70.880
677	Wolfisberg 40.059
440	Wölfinswil 50.136
440	Wolfwil 50.126, 50.127
565	Wolhusen 440 , 460 , 60.064, 60.221, 9605
504	Wollerau 670 , 70.175, 70.180
1121	Wolzenalp 2762
585	Worb Dorf 295 , 307 , 30.791, 30.792, 30.793, 30.794, 9302, 9304
507	Worb SBB 302 , 460 , 30.794
673	Worboden 307 , 9302
442	Worben 22.074, 9310
520	Worblaufen 307 , 308 , 309 , 30.033, 30.036, 9301, 9310, 9311

Altitudine

Wöschnau

374	Wöschnau 50.203
598	Wünnewil 301 , 9317
605	Wuppenau 80.722, 80.934
370	Würenlingen 50.357, 50.360, siehe auch Siggenthal-W
420	Würenlos 703 , 800 56 , 50.301, 50.311, 50.315, 70.491
420	Wynau, siehe Roggwil-W
260	Wyhlen (D) 50.031, 50.038
528	Wynigen 450 , 30.466, 40.054
710	Wyssachen 30.493

Y

527	Yens 156
435	Yverdon-Champ Pittet 252
435	Yverdon-les-Bains 210 , 212 , 252 , 10.611, 10.613, 10.620, 10.625, 10.629, 10.630, 10.650, 10.660, 10.665, 10.670, 10.675, 10.680, 3210
435	Yverdon-les-Bains (trafic local) 10.000
435	Yverdon William Barbey 212
373	Yvoire (F) 3150
434	Yvonand 252 , 10.650
441	Yvorne 12.111, 12.143

Z

1890	Z'Nivu 12.518
500	Zauggenried 30.465
680	Zäziwil 302 , 460 , 30.261, 9320
541	Zeglingen 50.104
433	Zeihen 50.139
343	Zeiningen 50.089
675	Zelg (Wolfhalden) 80.223, 80.224
588	Zell 440 , 60.281, 60.282
545	Zell ZH, siehe Rämismühle-Z
444	Zell Wiesental (D) 501
1365	Zeneggen 12.527
1320	Zenstadlen 12.527
1631	Zermatt 139 , 140 , 141 , 144 , 2280, 2290
1631	Zermatt (Ortsverkehr) 12.000
1471	Zerneze 960 , 90.331, 90.801, 90.811, 90.815
509	Zetzwil 644
428	Ziefen 50.070, 50.952
425	Ziegelbrücke 720 , 735 , 736 , 800 52 , 900 , 72.511, 72.512, 80.636, 80.637, 80.650
459	Zielebach 40.002
855	Zignau 90.472
436	Zihlbrücke 305
521	Zihlschlacht 80.943
885	Zillis 90.171, 90.541, 90.551
429	Zimmesa 151
845	Zimmerwald 30.340
1663	Zinal 12.453, 12.455, 2203

59
Höhe

Zizers

531	Zizers 910, 941 , 90.003, 90.013, 90.023
432	Zofingen 455, 510, 514 , 50.601, 50.603, 50.604, 50.605, 50.606, 50.608, 50.609, 50.611, 50.613, 9560
432	Zofingen (Ortsverkehr) 50.000
625	Zollbrück 304.2 , 30.284
902	Zollhaus FR 20.123, 30.323
611	Zollikerberg 731 , 70.910, 70.917
560	Zollkofen 303, 304.1 , 304.2, 308, 450 , 30.034, 30.036, 30.106, 30.107, 30.898, 9301, 9310, 9311
415	Zollikon 730, 800 S16, 800 S6 , 70.910, 70.912, 3730
750	Zornasco (I) 620
505	Zuben 80.925, 80.931
532	Züberwangen 80.725
435	Zuchwil 40.001, 40.004, 40.005, 40.006, 40.009, 9311, 9353
558	Zuckenriet 80.725
410	Zufikon 654 , 50.231, 50.338
425	Zug 600, 660, 711, 720, 800 S21, 800 S9 , 60.601, 60.602, 60.603, 60.604, 60.605, 60.606, 60.608, 60.611, 60.612, 60.613, 60.633, 3660
431	Zug Casino 600
418	Zug Chollerzüli 660
432	Zug Fridbach 600
431	Zug Oberwil 600
427	Zug Postplatz 600
421	Zug Schützeleng 660
927	Zugerberg 2562
585	Zullwil 50.111
875	Zumholz 30.323
659	Zumikon 731 , 70.919
404	Zunzgen 50.107, 50.960
1692	Zuoq 960 , 90.606, 90.607
810	Zürchersmühle 854
456	Zürich Affoltern 703, 800 S6 , 70.491
399	Zürich Altstetten 650.1, 700, 710, 711, 720, 740, 750, 800 S12, 800 S15, 800 S3, 800 S9, 801 , 70.307, 70.323
477	Zürich Balgrist 731
408	Zürich Bellevueplatz 70.912
421	Zürich Binz 713
422	Zürich Brunau 712
406	Zürich Bürkliplatz 70.161, 70.165, 3730, 3731.2, 3731.3, 3731.4, 3734
408	Zürich Central 70.010, 2700
606	Zürich Dolder 732
409	Zürich Enge 660, 720, 750, 800 S2, 800 S21, 800 S24, 800 S8, 801 , 50.444, 50.445, 70.200, 3734

Altitude

Zürich Flughafen

430	Zürich Flughafen 720, 750, 752, 800 S16, 800 S2, 840, 850 , 70.010, 70.012, 70.510, 70.520, 70.530, 70.731, 70.732, 70.733, 70.734, 70.735, 70.736, 70.737, 70.759, 70.764, 70.765, 70.767, 70.768
513	Zürich Fluntern 70.751
431	Zürich Frankental 70.304, 70.308, 70.323, 70.485
446	Zürich Friesenberg 713
418	Zürich Giesshübel 712
421	Zürich Goldbrunnenplatz 50.245, 50.350, 70.215, 70.220, 70.235
415	Zürich Hardbrücke 650.1, 703, 710, 711, 740, 750, 760, 800 S12, 800 S15, 800 S16, 800 S3, 800 S5/55, 800 S6, 800 S7, 800 S9, 801
408	Zürich HB 600, 650, 650.1, 660, 700, 703, 710, 711, 712, 713, 720, 730, 740, 750, 751, 752, 760, 800 S12, 800 S14, 800 S15, 800 S16, 800 S2, 800 S21, 800 S24, 800 S3, 800 S5/55, 800 S6, 800 S7, 800 S8, 800 S9, 801, 840, 850, 900
408	Zürich HB Bahnhofplatz 70.010
435	Zürich Hegibachplatz 731
446	Zürich Hochschulen 2700
467	Zürich Klusplatz 70.747, 70.753, 70.786
424	Zürich Kreuzplatz 731
480	Zürich Landesmuseum 3734
435	Zürich Leimbach 712, 714, 70.151
408	Zürich Limmatquai 3734
431	Zürich Manegg 712
474	Zürich Neubühl 70.163
442	Zürich Oerlikon 700, 703, 720, 740, 750, 751, 760, 800 S14, 800 S16, 800 S2, 800 S5/55, 800 S6, 800 S7, 800 S8, 801, 840, 850, 70.010, 70.768, 70.781
408	Zürich (Ortsverkehr) 70.000
524	Zürich Rehalp 731
445	Zürich Römerhof 732
420	Zürich Saalsporthalle 712, 714 , 50.444, 50.445, 70.200
459	Zürich Schweighof 713
442	Zürich Seebach 703, 800 S6 , 70.742, 70.768
414	Zürich Selnau 712, 713
411	Zürich Stadelhofen 650.1, 710, 711, 730, 731, 740, 750, 760, 800 S12, 800 S15, 800 S16, 800 S3, 800 S5/55, 800 S6, 800 S7, 800 S9, 801, 840, 850
406	Zürich Storch 3734

Altitudine

Zürich Tiefenbrunnen

408	Zürich Tiefenbrunnen 730, 800 S16, 800 S6, 801, 70.910, 70.912
485	Zürich Triemli 713 , 50.245, 50.350, 70.215, 70.220, 70.235
490	Zürich Universitätsstrasse 2701
405	Zürich Wiedikon 714, 720, 750, 800 S2, 800 S21, 800 S24, 800 S8, 801 , 50.245, 50.350, 70.215, 70.220, 70.235
425	Zürich Wipkingen 740, 750, 751, 800 S14, 800 S2, 800 S8, 801
409	Zürich Wollishofen 720, 800 S24, 800 S8, 801 , 70.161, 70.165, 70.184, 3730
406	Zürichhorn Casino 3730, 3734
477	Zurzacherberg 50.360
371	Zuzgen 50.089
569	Zuzwil BE 30.871
540	Zuzwil SG 80.725
911	Zweibrücken 855
369	Zweidlen 761 , 70.540
652	Zweilütschinen 311, 312, 9341
951	Zweismimen 120, 320, 471, 31.279, 2375
656	Zwieselberg 31.055
473	Zurlikon 70.215
347	Zwingen 230 , 50.115, 50.119, 50.130
1035	Zwirgi 31.164
1270	Zwischbergen 12.633
1042	Zwischenflüh 31.260