

12.180 Schönried - Gstaad - Col-du-Pillon, Glacier 3000 - Les Diablerets (Linie 180)  

Stand: 4. November 2019

	18001	18003	18005	18007	18009	18011	18013	18017
Saanenmöser, Bahnhof		10 ● 6 52						
Schönried, Bahnhof		● 6 57						
Schönried, Bahnhof		● 6 57	11 ● 6 57	12 ● 6 57		● 7 31		● 9 31
Saanen, Steigenberger		● 7 01	● 7 01	● 7 01		● 7 35		● 9 35
Saanen, Oberdorf		● 7 04	● 7 04	● 7 04		● 7 38		● 9 38
Saanen, Bahnhof		● 7 06	● 7 06	● 7 06		● 7 40		● 9 40
Saanen, Bahnhof		● 7 08	● 7 08	● 7 08		● 7 42	● 8 42	● 9 42
Saanen, Oberdorf		● 7 09	● 7 09	● 7 09		● 7 43	● 8 43	● 9 43
Gstaad, Bahnhof		● 7 16	● 7 16	● 7 16		● 7 51	● 8 51	● 9 51
Gstaad, Bahnhof	⊗ ● 6 20	● 7 17	● 7 17	● 7 17	† ● 7 17	● 8 07	● 9 07	
Gstaad, Wispile	● 6 24	● 7 21	● 7 21	● 7 21	● 7 21	● 8 11	● 9 11	
Grund b. Gstaad, Post	● 6 26	● 7 23	● 7 23	● 7 23	● 7 23	● 8 13	● 9 13	
Feutersoey, Dorf	● 6 31	● 7 28	● 7 28	● 7 28	● 7 28	● 8 18	● 9 18	
Gsteig b. Gstaad, Post	⊗ ● 6 37	10 ● 7 34	11 ● 7 34	12 ● 7 34	† ● 7 34	● 8 24	● 9 24	
Gsteig b. Gstaad, Post						● 8 25	● 9 25	
Reusch, Talstation						● 8 32	● 9 32	
Col-du-Pillon, Glacier 3000						● 8 40	● 9 40	
Les Diablerets, poste						● 8 54	● 9 54	

	18019	18021	18023	18025	18027	18029	18031	18033
Saanenmöser, Bahnhof								10 ● 13 00
Schönried, Bahnhof								● 13 05
Schönried, Bahnhof		● 10 46		● 11 46				● 13 05
Saanen, Steigenberger		● 10 50		● 11 50				● 13 09
Saanen, Oberdorf		● 10 53		● 11 53				● 13 12
Saanen, Bahnhof		● 10 55		● 11 55				● 13 14
Saanen, Bahnhof		● 10 56		● 11 56				● 13 16
Saanen, Oberdorf	● 10 23	● 10 57	● 11 23	● 11 57		● 12 23		● 13 17
Gstaad, Bahnhof	● 10 31	● 11 05	● 11 31	● 12 05		● 12 31		● 13 17
Gstaad, Bahnhof	● 10 37		● 11 37		10 ● 12 07	● 12 37	10 ● 13 07	10 ● 13 25
Gstaad, Wispile	● 10 41		● 11 41		● 12 11	● 12 41	● 13 11	
Grund b. Gstaad, Post	● 10 43		● 11 43		● 12 13	● 12 43	● 13 13	
Feutersoey, Dorf	● 10 48		● 11 48		● 12 18	● 12 48	● 13 18	
Gsteig b. Gstaad, Post	● 10 54		● 11 54		10 ● 12 24	● 12 54	10 ● 13 24	
Gsteig b. Gstaad, Post	● 10 55		● 11 55			● 12 55		
Reusch, Talstation	● 11 02		● 12 02			● 13 02		
Col-du-Pillon, Glacier 3000	● 11 10		● 12 10			● 13 10		
Les Diablerets, poste	● 11 24		● 12 24			● 13 24		

	18035	18037	18039	18045	18047	18049	18051	18053
Saanenmöser, Bahnhof								
Schönried, Bahnhof								
Schönried, Bahnhof	⊗ ● 13 05	12 ● 13 05						
Saanen, Steigenberger	● 13 09	● 13 09						
Saanen, Oberdorf	● 13 12	● 13 12						
Saanen, Bahnhof	● 13 14	● 13 14						
Saanen, Bahnhof	● 13 16	● 13 16						
Saanen, Oberdorf	● 13 17	● 13 17	● 13 23		13 ● 14 23	14 ● 14 23	15 ● 14 23	
Gstaad, Bahnhof	⊗ ● 13 25	12 ● 13 25	● 13 31		● 14 31	● 14 31	● 14 31	
Gstaad, Bahnhof				● 13 37	● 14 37	● 14 37		15 ● 14 37
Gstaad, Wispile				● 13 41	● 14 41	● 14 41		● 14 41
Grund b. Gstaad, Post				● 13 43	● 14 43	● 14 43		● 14 43
Feutersoey, Dorf				● 13 48	● 14 48	● 14 48		● 14 48
Gsteig b. Gstaad, Post				● 13 54	● 14 54	● 14 54		● 14 54
Gsteig b. Gstaad, Post				● 13 55	● 14 55	● 14 55		● 14 55
Reusch, Talstation				● 14 02	● 15 02	● 15 02		● 15 02
Col-du-Pillon, Glacier 3000				● 14 10	● 15 10	● 15 10		● 15 10
Les Diablerets, poste				● 14 24	13 ● 15 24	14 ● 15 24		15 ● 15 24

12.180 Schönried - Gstaad - Col-du-Pillon, Glacier 3000 - Les Diablerets (Linie 180)  

Stand: 4. November 2019

	18055	18059	18057	18061	18065	18067	18073	18075
Saanenmöser, Bahnhof								
Schönried, Bahnhof								
Schönried, Bahnhof	● 14 46				● 15 46			● 16 46
Saanen, Steigenberger	● 14 50				● 15 50			● 16 50
Saanen, Oberdorf	● 14 53				● 15 53			● 16 53
Saanen, Bahnhof	● 14 55				● 15 55			● 16 55
Saanen, Bahnhof	● 14 56				● 15 56			● 16 56
Saanen, Oberdorf	● 14 57	✕ 15 23	† 15 23		● 15 57	● 16 23		● 16 57
Gstaad, Bahnhof	● 15 05	● 15 31	† 15 31		● 16 05	● 16 31		● 17 05
Gstaad, Bahnhof		● 15 37		† 15 37			● 16 37	
Gstaad, Wispile		● 15 41		● 15 41			● 16 41	
Grund b. Gstaad, Post		● 15 43		● 15 43			● 16 43	
Feutersoey, Dorf		● 15 48		● 15 48			● 16 48	
Gsteig b. Gstaad, Post		● 15 54		● 15 54			● 16 54	
Gsteig b. Gstaad, Post		● 15 55		● 15 55			● 16 55	
Reusch, Talstation		● 16 02		● 16 02			● 17 02	
Col-du-Pillon, Glacier 3000		● 16 10		● 16 10			● 17 10	
Les Diablerets, poste		✕ 16 24	† 16 24	† 16 24			● 17 24	





































































	18077	18079	18081	18083	18085	18087	18089	18091
Saanenmöser, Bahnhof								
Schönried, Bahnhof		10 ● 17 36						
Schönried, Bahnhof		● 17 41						
Schönried, Bahnhof		● 17 46	12 ● 17 46	© 17 46		● 18 46		● 19 28
Saanen, Steigenberger		● 17 50	● 17 50	● 17 50		● 18 50		● 19 32
Saanen, Oberdorf		● 17 53	● 17 53	● 17 53		● 18 53		● 19 35
Saanen, Bahnhof		● 17 55	● 17 55	● 17 55		● 18 55		● 19 37
Saanen, Bahnhof		● 17 56	● 17 56	● 17 56		● 18 56		● 19 39
Saanen, Oberdorf	● 17 23	● 17 57	● 17 57	● 17 57	● 18 23	● 18 57	● 19 23	● 19 40
Gstaad, Bahnhof	● 17 31	10 ● 18 05	12 ● 18 05	© 18 05	● 18 31	● 19 05	● 19 31	● 19 48
Gstaad, Bahnhof	● 17 37				● 18 37		● 19 37	
Gstaad, Wispile	● 17 41				● 18 41		● 19 41	
Grund b. Gstaad, Post	● 17 43				● 18 43		● 19 43	
Feutersoey, Dorf	● 17 48				● 18 48		● 19 48	
Gsteig b. Gstaad, Post	● 17 54				● 18 54		● 19 54	
Gsteig b. Gstaad, Post								
Reusch, Talstation								
Col-du-Pillon, Glacier 3000								
Les Diablerets, poste								



























































































18093




















































































	18093
Saanenmöser, Bahnhof	
Schönried, Bahnhof	
Schönried, Bahnhof	
Saanen, Steigenberger	
Saanen, Oberdorf	
Saanen, Bahnhof	
Saanen, Bahnhof	
Saanen, Oberdorf	● 20 23
Gstaad, Bahnhof	● 20 31
Gstaad, Bahnhof	● 20 37
Gstaad, Wispile	● 20 41
Grund b. Gstaad, Post	● 20 43
Feutersoey, Dorf	● 20 48
Gsteig b. Gstaad, Post	● 20 54
Gsteig b. Gstaad, Post	
Reusch, Talstation	
Col-du-Pillon, Glacier 3000	
Les Diablerets, poste	

12.180 Les Diablerets - Col-du-Pillon, Glacier 3000 - Gstaad - Schönried (Linie 180)  

Stand: 4. November 2019

	18006	18002	18004	18008	18010	18012	18014	18016	
Les Diablerets, poste									
Col-du-Pillon, Glacier 3000									
Reusch, Talstation									
Gsteig b. Gstaad, Post									
Gsteig b. Gstaad, Post					6 38		7 38		8 30
Feutersoey, Dorf					6 43		7 43		8 35
Grund b. Gstaad, Post					6 46		7 46		8 38
Gstaad, Wispile					6 49		7 49		8 41
Gstaad, Bahnhof					6 55		7 55		8 47
Gstaad, Bahnhof					7 05		7 05		7 05
Saanen, Oberdorf					7 10		7 10		7 10
Saanen, Bahnhof					7 12		7 12		7 12
Saanen, Bahnhof					7 12		7 12		7 12
Saanen, Oberdorf					7 13		7 13		7 13
Schönried, Bahnhof					7 22		7 22		7 22
Schönried, Bahnhof					6 43		8 05		9 05
Saanenmöser, Bahnhof					6 50				9 10
									10 11
									10 16
									10 18
									10 18
									10 19
									10 28

	18018	18020	18022	18024	18026	18028	18030	18032
Les Diablerets, poste								
Col-du-Pillon, Glacier 3000								
Reusch, Talstation								
Gsteig b. Gstaad, Post								
Gsteig b. Gstaad, Post								
Feutersoey, Dorf								
Grund b. Gstaad, Post								
Gstaad, Wispile								
Gstaad, Bahnhof								
Gstaad, Bahnhof								
Saanen, Oberdorf								
Saanen, Bahnhof								
Saanen, Bahnhof								
Saanen, Oberdorf								
Schönried, Bahnhof								
Schönried, Bahnhof								
Saanenmöser, Bahnhof								

	18034	18036	18038	18040	18042	18044	18046	18048
Les Diablerets, poste								
Col-du-Pillon, Glacier 3000								
Reusch, Talstation								
Gsteig b. Gstaad, Post								
Gsteig b. Gstaad, Post								
Feutersoey, Dorf								
Grund b. Gstaad, Post								
Gstaad, Wispile								
Gstaad, Bahnhof								
Gstaad, Bahnhof								
Saanen, Oberdorf								
Saanen, Bahnhof								
Saanen, Bahnhof								
Saanen, Oberdorf								
Schönried, Bahnhof								
Schönried, Bahnhof								
Saanenmöser, Bahnhof								

12.180 Les Diablerets - Col-du-Pillon, Glacier 3000 - Gstaad - Schönried (Linie 180)  

Stand: 4. November 2019

	18050	18052	18054	18056	18058	18060	18062	18064
Les Diablerets, poste				● 16 26		● 17 26		
Col-du-Pillon, Glacier 3000				● 16 41		● 17 41		
Reusch, Talstation				● 16 47		● 17 47		
Gsteig b. Gstaad, Post				● 16 56		● 17 56		
Gsteig b. Gstaad, Post				● 16 58		● 17 58		● 18 58
Feutersoey, Dorf				● 17 03		● 18 03		● 19 03
Grund b. Gstaad, Post				● 17 06		● 18 06		● 19 06
Gstaad, Wispile				● 17 09		● 18 09		● 19 09
Gstaad, Bahnhof				● 17 15		● 18 15		● 19 15
Gstaad, Bahnhof	10 ● 17 11	12 ● 17 11	ⓐ ● 17 11	● 17 18	● 18 11	● 18 18	● 19 11	● 19 18
Saanen, Oberdorf	● 17 16	● 17 16	● 17 16	● 17 23	● 18 16	● 18 23	● 19 16	● 19 23
Saanen, Bahnhof	● 17 18	● 17 18	● 17 18		● 18 18		● 19 18	
Saanen, Bahnhof	● 17 18	● 17 18	● 17 18		● 18 18		● 19 18	
Saanen, Oberdorf	● 17 19	● 17 19	● 17 19		● 18 19		● 19 19	
Schönried, Bahnhof	● 17 28	12 ● 17 28	ⓐ ● 17 28		● 18 28		● 19 28	
Schönried, Bahnhof	● 17 28							
Saanenmöser, Bahnhof	10 ● 17 35							

	18066	18068	18070
Les Diablerets, poste			
Col-du-Pillon, Glacier 3000			
Reusch, Talstation			
Gsteig b. Gstaad, Post	● 19 58		● 20 55
Feutersoey, Dorf	● 20 03		● 21 00
Grund b. Gstaad, Post	● 20 06		● 21 03
Gstaad, Wispile	● 20 09		● 21 06
Gstaad, Bahnhof	● 20 15		● 21 12
Gstaad, Bahnhof		● 20 18	● 21 12
Saanen, Oberdorf		● 20 23	● 21 17
Saanen, Bahnhof			
Saanen, Bahnhof			
Saanen, Oberdorf			
Schönried, Bahnhof			
Schönried, Bahnhof			
Saanenmöser, Bahnhof			

Zeichenerklärung

- ⓐ Samstag
- ⓐ Montag–Freitag ohne allg. Feiertage
- ⓐ Samstag, Sonn- und allg. Feiertage
- † Sonntage und allg. Feiertage
- ✕ Montag–Samstag ohne allg. Feiertage
- 10 ⓐ ohne 23.12.–3.1., 24.2.–28.2., 20.4.–1.5., 29.6.–7.8., 28.9.–9.10.
- 11 ⓐ ohne allg. Feiertage
- 12 ⓐ vom 23.12.–9.10. ohne 6.1.–21.2., 2.3.–17.4., 4.5.–26.6., 10.8.–25.9.
- 13 ✕ vom 30.5.–10.10.
- 14 ohne 30.5.–11.10.
- 15 † vom 31.5.–11.10.

- ➔ Fahrpläne der Gegenrichtung, bitte weiterblättern
- ➔ Fahrpläne der Gegenrichtung, bitte zurückblättern
- Abfahrtszeit

- Abfahrtszeit
- Ankunftszeit
- 👁 Selbstkontrolle



Allgemeine Feiertage sind: 1.1., 2.1., Karfreitag, Ostermontag, Auffahrt, Pfingstmontag, 1.8., 25.12., 26.12.

Minimal benötigte UmsteigezeitGstaad, Wispile **1 Min**Gsteig b. Gstaad, Post **1 Min**Saanen, Bahnhof **1 Min**

Bediente Haltestellen**→ Saanenmöser – Les Diablerets****Saanenmöser:** Bahnhof; Mösching**Schönried:** Saanenmöser, Birkheimweg; Bahnhof; Schulhaus**Saanen:** Halten; Steigenberger; Crestalta;

Gemeindeverwaltung; Oberdorf; Bahnhof; Oberdorf; Schwimmbad; Wyssmülleri

Gstaad: Saanen, Bellerivestrasse; Unter-Gstaad; Bahnhof; Unter-Gstaad; Sportzentrum; Rütli Schulhaus; Eggli; Wispile; Grund b. Gstaad, Moosfang**Grund b. Gstaad:** Moosfangbrücke; Lädeli; Post; Klösterli**Feutersoey:** Grund b. Gstaad, Grundbrücke; Dorf; Bühl; Gsteig b. Gstaad, Saali**Gsteig b. Gstaad:** Post; Heitibrücke; Gründ;

Schönenboden; Höhe; Reusch, Talstation

Les Diablerets: La Marche; Col-du-Pillon, Glacier 3000;

Les Preises; Les Parchets; Les Diablotins; Les Rochers;

Lilas/Chamois; poste

← Les Diablerets – Saanenmöser**Les Diablerets:** poste; Les Vioz; parc des sports;

Commune; Les Ormonts; Les Rochers; Les Diablotins; Les Parchets; Les Preises; Col-du-Pillon, Glacier 3000; La Marche

Gsteig b. Gstaad: Reusch, Talstation; Höhe; Schönenboden; Gründ; Heitibrücke; Post**Feutersoey:** Gsteig b. Gstaad, Saali; Bühl; Dorf; Grund b. Gstaad, Grundbrücke**Grund b. Gstaad:** Klösterli; Post; Lädeli; Moosfangbrücke**Gstaad:** Grund b. Gstaad, Moosfang; Wispile; Eggli; Rütli Schulhaus; Sportzentrum; Unter-Gstaad; Bahnhof;

Unter-Gstaad; Grubenstrasse; Saanen, Bellerivestrasse

Saanen: Wyssmülleri; Schwimmbad; Oberdorf; Bahnhof;

Oberdorf; Gemeindeverwaltung; Steigenberger; Halten

Schönried: Schulhaus; Bahnhof; Saanenmöser,

Birkheimweg

Saanenmöser: Mösching; Bahnhof**Barrierefreies Reisen**

♿ Alle Kurse ☎ 0848 100 222

Transportunternehmen

PostAuto AG

☎ 0848 100 222

www.postauto.ch

kundenberatung@postauto.ch