

































31.161 Meiringen – Grimsel – Oberwald (Grimselpass-Linie) 

Stand: 28. Mai 2020

6.6.–19.6. sowie 12.10.–18.10.



































	 10	 10
Meiringen, Bahnhof	 9 25	 13 25
Willigen, Dorf	 9 29	 13 29
Aareschlucht, Ost	 9 33	 13 33
Innertkirchen, Grimseltor	 9 37	 13 37
Innertkirchen, Kraftwerke	 9 38	 13 38
Guttannen, Dorf	 9 50	 13 50
Handegg, Gelmerbahn	 9 58	 13 58
Grimsel, Summerloch	 10 06	 14 06
Grimsel, Hospiz	 10 12	 14 12
Grimsel Passhöhe	 10 27	 14 27
Grimsel Passhöhe	 10 30	 14 39
Grimsel, Rest. Grimselblick	 10 31	 14 40
Gletsch, Post	 10 40	 14 49
Gletsch, Post	 10 40	 14 50
Oberwald, Bahnhof	 10 55	 15 05

31.161 Oberwald – Grimsel – Meiringen (Grimselpass-Linie) 

Stand: 28. Mai 2020

6.6.–19.6. sowie 12.10.–18.10.









































































	 10	 10
Oberwald, Bahnhof	 11 04	 15 30
Gletsch, Post	 11 16	 15 42
Gletsch, Post	 11 20	 15 46
Grimsel, Rest. Grimselblick	 11 30	 15 56
Grimsel Passhöhe	 11 34	 16 00
Grimsel Passhöhe	 11 34	 16 13
Grimsel, Hospiz	 11 43	 16 22
Grimsel, Summerloch	 11 46	 16 25
Handegg, Gelmerbahn	 11 56	 16 35
Guttannen, Dorf	 12 05	 16 44
Innertkirchen, Kraftwerke	 12 15	 16 54
Innertkirchen, Grimseltor	 12 18	 16 57
Aareschlucht, Ost	 12 20	 16 59
Willigen, Dorf	 12 24	 17 03
Meiringen, Bahnhof	 12 35	 17 14

31.161 Meiringen – Grimsel – Oberwald (Grimselpass-Linie) 

Stand: 28. Mai 2020

20.6.–11.10.









































































	 10	 10	 10	 10	 10
Meiringen, Bahnhof		 9 25	 10 50	 13 25	 15 20
Willigen, Dorf		 9 29	 10 54	 13 29	 15 24
Aareschlucht, Ost		 9 33	 10 58	 13 33	 15 28
Innertkirchen, Grimseltor		 9 37	 11 02	 13 37	 15 32
Innertkirchen, Kraftwerke		 9 38	 11 03	 13 38	 15 33
Guttannen, Dorf		 9 50	 11 15	 13 50	 15 45
Handegg, Gelmerbahn		 9 58	 11 23	 13 58	 15 53
Grimsel, Summerloch		 10 06	 11 31	 14 06	 16 01
Grimsel, Hospiz		 10 12	 11 37	 14 12	 16 07
Grimsel Passhöhe		 10 27	 11 52	 14 27	 16 22
Grimsel Passhöhe	 9 12	 11 00	 12 04	 14 39	 16 34
Grimsel, Rest. Grimselblick	 9 13	 11 01	 12 05	 14 40	 16 35
Gletsch, Post	 9 22	 11 10	 12 14	 14 49	 16 44
Gletsch, Post	 9 22	 11 10	 12 15	 14 50	 16 45
Oberwald, Bahnhof	 9 37	 11 25	 12 30	 15 05	 17 00

31.161 Oberwald – Grimsel – Meiringen (Grimselpass-Linie) 


Stand: 28. Mai 2020

20.6.–11.10.






	 10	 10	 10	 10	 10
Oberwald, Bahnhof	 8 45	 10 30	 12 50	 15 30	 17 04
Gletsch, Post	 8 57	 10 42	 13 02	 15 42	 17 16
Gletsch, Post	 8 57	 10 46	 13 06	 15 46	 17 20
Grimsel, Rest. Grimselblick	 9 07	 10 56	 13 16	 15 56	 17 30
Grimsel Passhöhe	 9 11	 11 00	 13 20	 16 00	 17 34
Grimsel Passhöhe		 11 24	 13 33	 16 13	 17 34
Grimsel, Hospiz		 11 33	 13 42	 16 22	 17 43
Grimsel, Summerloch		 11 36	 13 45	 16 25	 17 46
Handegg, Gelmerbahn		 11 46	 13 55	 16 35	 17 56
Guttannen, Dorf		 11 55	 14 04	 16 44	 18 05
Innertkirchen, Kraftwerke		 12 05	 14 14	 16 54	 18 15
Innertkirchen, Grimseltor		 12 08	 14 17	 16 57	 18 18
Aareschlucht, Ost		 12 10	 14 19	 16 59	 18 20
Willigen, Dorf		 12 14	 14 23	 17 03	 18 24
Meiringen, Bahnhof		 12 25	 14 34	 17 14	 18 35

Zeichenerklärung

 10 Veloreservierung +41 58 448 20 08 bis 16.00 Uhr am Vortag

- ➔ Fahrpläne der Gegenrichtung, bitte weiterblättern
- ➔ Fahrpläne der Gegenrichtung, bitte zurückblättern
- Abfahrtszeit

-  Abfahrtszeit
-  Ankunftszeit
-  Bus

 VELOS: Reservierung obligatorisch

Allgemeine Feiertage sind: 1.1., 2.1., Karfreitag, Ostermontag, Auffahrt, Pfingstmontag, 1.8., 25.12., 26.12.

Minimal benötigte UmsteigezeitGletsch, Post **1 Min**Guttannen, Dorf **1 Min**Innertkirchen, Grimseltor **1 Min****Bemerkungen**

Für Gruppen ab 10 Personen ist eine Reservation bis 16:00 Uhr am Vortag erforderlich (keine Sitzplatzgarantie) ☎ +41 58 448 20 08

Wenn die Strassen über die Pässe befahrbar sind, führen wir gerne auch ausserhalb der Betriebszeit Extrafahrten auf Bestellung durch

Barrierefreies Reisen

♿ Alle Kurse - Voranmeldung erwünscht bis 16:00 Uhr am Vortag ☎ +41 58 448 20 08

Transportunternehmen

PostAuto AG
+41 58 448 20 08
www.postauto.ch/zentralalpen
zentralalpen@postauto.ch