



31.161 Meiringen - Grimsel - Oberwald (Grimselpass-Linie) 

Stand: 22. Oktober 2020

12.6.–25.6. sowie 18.10.–24.10.

12.6.–25.6. sowie 18.10.–24.10.






	103  10	109  10
Interlaken Ost ab	08 33	12 33
Meiringen an	09 07	13 07
Luzern ab	08 06	12 06
Meiringen an	09 16	13 16
Meiringen, Bahnhof	● 09 25	● 13 25
Willigen, Dorf	● 09 29	● 13 29
Aareschlucht, Ost	● 09 33	● 13 33
Innertkirchen, Grimseltor	● 09 37	● 13 37
Innertkirchen, Kraftwerke	● 09 38	● 13 38
Guttannen, Dorf	● 09 50	● 13 50
Handegg, Gelmerbahn	● 09 58	● 13 58
Grimsel, Summerloch	● 10 06	● 14 06
Grimsel, Hospiz	● 10 12	● 14 12
Grimsel Passhöhe	● 10 27	● 14 27
Grimsel Passhöhe	● 10 30	● 14 40
Grimsel, Rest. Grimselblick	● 10 31	● 14 41
Gletsch, Post	● 10 40	● 14 50
Oberwald, Bahnhof	● 10 55	● 15 05
Oberwald ab	11 42	15 42
Andermatt an	12 20	16 20
Oberwald ab	11 12	15 12
Visp an	12 50	16 50

	106  10	110  10
Andermatt ab	09 37	14 37
Oberwald an	10 09	15 09
Visp ab		13 08
Brig Bahnhofplatz ab	09 23	13 23
Oberwald an	10 39	14 39
Oberwald, Bahnhof	● 11 04	● 15 30
Gletsch, Post	● 11 16	● 15 42
Grimsel, Rest. Grimselblick	● 11 26	● 15 52
Grimsel Passhöhe	● 11 30	● 15 56
Grimsel Passhöhe	● 11 33	● 16 13
Grimsel, Hospiz	● 11 42	● 16 22
Grimsel, Summerloch	● 11 45	● 16 25
Handegg, Gelmerbahn	● 11 55	● 16 35
Guttannen, Dorf	● 12 04	● 16 44
Innertkirchen, Kraftwerke	● 12 14	● 16 54
Innertkirchen, Grimseltor	● 12 17	● 16 57
Aareschlucht, Ost	● 12 19	● 16 59
Willigen, Dorf	● 12 23	● 17 03
Meiringen, Bahnhof	● 12 34	● 17 14
Meiringen ab	12 51	17 22
Interlaken Ost an	13 24	17 55
Meiringen ab	12 41	17 41
Luzern an	13 55	18 55

31.161 Meiringen - Grimsel - Oberwald (Grimselpass-Linie) 

Stand: 22. Oktober 2020

26.6.–17.10.

































































	101  10	105  10	107  10	109  10	111  10
Interlaken Ost ab		08 33	10 04	12 33	14 33
Meiringen an		09 07	10 35	13 07	15 07
Luzern ab		08 06	09 06	12 06	14 06
Meiringen an		09 16	10 16	13 16	15 16
Meiringen, Bahnhof		● 09 25	● 10 50	● 13 25	● 15 20
Willigen, Dorf		● 09 29	● 10 54	● 13 29	● 15 24
Aareschlucht, Ost		● 09 33	● 10 58	● 13 33	● 15 28
Innertkirchen, Grimseltor		● 09 37	● 11 02	● 13 37	● 15 32
Innertkirchen, Kraftwerke		● 09 38	● 11 03	● 13 38	● 15 33
Guttannen, Dorf		● 09 50	● 11 15	● 13 50	● 15 45
Handegg, Gelmerbahn		● 09 58	● 11 23	● 13 58	● 15 53
Grimsel, Summerloch		● 10 06	● 11 31	● 14 06	● 16 01
Grimsel, Hospiz		● 10 12	● 11 37	● 14 12	● 16 07
Grimsel Passhöhe		● 10 27	● 11 52	● 14 27	● 16 22
Grimsel Passhöhe	● 09 12	● 10 55	● 12 05	● 14 40	● 16 35
Grimsel, Rest. Grimselblick	● 09 13	● 10 56	● 12 06	● 14 41	● 16 36
Gletsch, Post	● 09 22	● 11 05	● 12 15	● 14 50	● 16 45
Oberwald, Bahnhof	● 09 37	● 11 20	● 12 30	● 15 05	● 17 00
Oberwald ab	09 42	11 42	12 42	15 42	17 42
Andermatt an	10 20	12 20	13 20	16 20	18 20
Oberwald ab	10 12	12 12	13 12	15 12	17 12
Visp an	11 50	13 50	14 50	16 50	18 50

31.161 Oberwald - Grimsel - Meiringen (Grimselpass-Linie) 


Stand: 22. Oktober 2020

26.6.–17.10.






	102  10	104  10	108  10	110  10	112  10
Andermatt ab	07 37	09 37	11 37	14 37	15 37
Oberwald an	08 09	10 09	12 09	15 09	16 09
Visp ab	07 08	08 08	11 08	13 08	15 08
Oberwald an	08 39	09 39	12 39	14 39	16 39
Oberwald, Bahnhof	 08 45	 10 30	 12 50	 15 30	 17 04
Gletsch, Post	 08 57	 10 42	 13 02	 15 42	 17 16
Grimsel, Rest. Grimselblick	 09 07	 10 52	 13 12	 15 52	 17 26
Grimsel Passhöhe	 09 11	 10 56	 13 16	 15 56	 17 30
Grimsel Passhöhe		 11 13	 13 33	 16 13	 17 33
Grimsel, Hospiz		 11 22	 13 42	 16 22	 17 42
Grimsel, Summerloch		 11 25	 13 45	 16 25	 17 45
Handegg, Gelmerbahn		 11 35	 13 55	 16 35	 17 55
Guttannen, Dorf		 11 44	 14 04	 16 44	 18 04
Innertkirchen, Kraftwerke		 11 54	 14 14	 16 54	 18 14
Innertkirchen, Grimseltor		 11 57	 14 17	 16 57	 18 17
Aareschlucht, Ost		 11 59	 14 19	 16 59	 18 19
Willigen, Dorf		 12 03	 14 23	 17 03	 18 23
Meiringen, Bahnhof		 12 14	 14 34	 17 14	 18 34
Meiringen ab		12 22	14 51	17 22	18 51
Interlaken Ost an		12 55	15 24	17 55	19 24
Meiringen ab		12 41	14 41	17 41	18 41
Luzern an		13 55	15 55	18 55	19 55

Zeichenerklärung

 Veloreservation +41 58 448 20 08 bis 16.00 Uhr am Vortag

- Fahrpläne der Gegenrichtung, bitte weiterblättern
 ← Fahrpläne der Gegenrichtung, bitte zurückblättern
 ● Abfahrtszeit

-  Abfahrtszeit
 Ankunftszeit
 Bus

 VELOS: Reservierung obligatorisch

Allgemeine Feiertage sind: 1.1., 2.1., Karfreitag, Ostermontag, Auffahrt, Pfingstmontag, 1.8., 25.12., 26.12.

Minimal benötigte UmsteigezeitGletsch, Post **1 Min**Guttannen, Dorf **1 Min**Innertkirchen, Grimseltor **1 Min****Bediente Haltestellen****→ Meiringen – Oberwald**

Meiringen: Bahnhof; Alpbach Parkplatz; Alpbach Sportanlagen

Schattenhalb: Willigen, Dorf; Lammi

Innertkirchen: Aareschlucht, Ost; Winkel; Grimseltor; Kraftwerke; Innere Urweid

Guttannen: Bänzlau; Boden; Aegerstein; Dorf; Breitwald; Handegg, Gelmerbahn; Handegg, Kunzentännlein;

Räterichsboden; Grimsel, Summerloch; Grimsel, Hospiz

Oberwald: Grimsel Passhöhe; Grimsel, Rest.

Grimselblick; Gletsch, Post; Rhonequelle; Dorf; Bahnhof

← Oberwald – Meiringen

Oberwald: Bahnhof; Dorf; Rhonequelle; Gletsch, Post; Grimsel, Rest. Grimselblick; Grimsel Passhöhe

Guttannen: Grimsel, Hospiz; Grimsel, Summerloch;

Räterichsboden; Handegg, Kunzentännlein; Handegg, Gelmerbahn; Breitwald; Dorf; Aegerstein; Boden; Bänzlau

Innertkirchen: Innere Urweid; Kraftwerke; Grimseltor;

Winkel; Aareschlucht, Ost

Schattenhalb: Lammi; Willigen, Dorf

Meiringen: Alpbach Sportanlagen; Alpbach Parkplatz;

Bahnhof

Bemerkungen

⚠ Alle Kurse - Voranmeldung erwünscht bis 16:00 Uhr
am Vortag ☎ +41 58 448 20 08

Für Gruppen ab 10 Personen ist eine Reservation bis
16:00 Uhr am Vortag erforderlich (keine Sitzplatz-
garantie) ☎ +41 58 448 20 08

Wenn die Strassen über die Pässe befahrbar sind, führen
wir gerne auch ausserhalb der Betriebszeit Extrafahrten
auf Bestellung durch

Transportunternehmen

PostAuto AG
+41 58 448 20 08
www.postauto.ch/zentralalpen
zentralalpen@postauto.ch